

Приложение № 1
к правилам землепользования и застройки
Петровского сельского поселения
Павловского муниципального района
Воронежской области

СВЕДЕНИЯ О ГРАНИЦАХ ТЕРРИТОРИАЛЬНЫХ ЗОН,
СОДЕРЖАЩИЕ ГРАФИЧЕСКОЕ ОПИСАНИЕ МЕСТОПОЛОЖЕНИЯ
ГРАНИЦ ТЕРРИТОРИАЛЬНЫХ ЗОН, ПЕРЕЧЕНЬ КООРДИНАТ
ХАРАКТЕРНЫХ ТОЧЕК ГРАНИЦ ТЕРРИТОРИАЛЬНЫХ ЗОН
СЕЛА ПЕТРОВКА

ГРАФИЧЕСКОЕ ОПИСАНИЕ
местоположения границ

Зона застройки индивидуальными жилыми домами села Петровка - Ж1/1

(наименование объекта, местоположение границ которого описано (далее - объект))

Раздел 1

Сведения об объекте		
№ п/п	Характеристики объекта	Описание характеристик
1	2	3
1	Местоположение объекта	Воронежская область, Павловский муниципальный район, Петровское сельское поселение, село Петровка
2	Площадь объекта \pm величина погрешности определения площади ($P \pm \Delta P$)	-
3	Иные характеристики объекта	-

Раздел 2

Сведения о местоположении границ объекта					
1. Система координат: -					
2. Сведения о характерных точках границ объекта					
Обозначение характерных точек границ	Координаты, м		Метод определения координат характерной точки	Средняя квадратическая погрешность положения характерной точки (Mt), м	Описание обозначения точки на местности (при наличии)
	X	Y			
1	2	3	4	5	6
-	-	-	-	-	-
3. Сведения о характерных точках части (частей) границы объекта					
Обозначение характерных точек части границы	Координаты, м		Метод определения координат характерной точки	Средняя квадратическая погрешность положения характерной точки (Mt), м	Описание обозначения точки на местности (при наличии)
	X	Y			
1	2	3	4	5	6
Часть №					
-	-	-	-	-	-

Раздел 3

Сведения о местоположении измененных (уточненных) границ объекта							
1. Система координат: МСК - 36, зона 2							
2. Сведения о характерных точках границ объекта							
Обозначение характерных точек границ	Существующие координаты, м		Измененные (уточненные) координаты, м		Метод определения координат характерной точки	Средняя квадратическая погрешность положения характерной точки (Mt), м	Описание обозначения точки на местности (при наличии)
	X	Y	X	Y			
1	2	3	4	5	6	7	8
1	389439.87	2163228.13	-	-	Картометрический	1.00	-
2	389455.36	2163313.12	-	-	Картометрический	1.00	-
3	389388.68	2163438.90	-	-	Картометрический	1.00	-
4	389387.96	2163477.86	-	-	Картометрический	1.00	-
5	389401.58	2163518.78	-	-	Картометрический	1.00	-
6	389399.34	2163548.38	-	-	Картометрический	1.00	-
7	389374.22	2163560.38	-	-	Картометрический	1.00	-
8	389369.99	2163582.54	-	-	Картометрический	1.00	-
9	389386.36	2163610.82	-	-	Картометрический	1.00	-
10	389428.30	2163627.73	-	-	Картометрический	1.00	-
11	389492.84	2163648.43	-	-	Картометрический	1.00	-
12	389487.32	2163677.57	-	-	Картометрический	1.00	-
13	389385.65	2163649.77	-	-	Картометрический	1.00	-
14	389348.06	2163626.16	-	-	Картометрический	1.00	-
15	389309.61	2163603.39	-	-	Картометрический	1.00	-
16	389389.38	2163722.69	-	-	Картометрический	1.00	-
17	389424.95	2163764.04	-	-	Картометрический	1.00	-
18	389389.12	2163782.83	-	-	Картометрический	1.00	-
19	389278.77	2163810.33	-	-	Картометрический	1.00	-
20	389184.70	2163779.69	-	-	Картометрический	1.00	-
21	388887.09	2163790.83	-	-	Картометрический	1.00	-
22	388833.63	2163803.34	-	-	Картометрический	1.00	-
23	388795.96	2163829.72	-	-	Картометрический	1.00	-
24	388761.90	2163890.04	-	-	Картометрический	1.00	-
25	388737.78	2163947.93	-	-	Картометрический	1.00	-
26	388689.84	2163995.37	-	-	Аналитический	2.50	-
27	388625.21	2164017.83	-	-	Аналитический	2.50	-
28	388545.49	2164034.07	-	-	Аналитический	2.50	-
29	388453.37	2163897.58	-	-	Картометрический	1.00	-
30	388447.35	2163911.32	-	-	Картометрический	1.00	-
31	388434.52	2163895.29	-	-	Аналитический	2.50	-
32	388438.08	2163926.18	-	-	Аналитический	2.50	-
33	388436.55	2163935.97	-	-	Картометрический	1.00	-
34	388424.52	2163963.42	-	-	Картометрический	1.00	-

1	2	3	4	5	6	7	8
35	388419.32	2163971.15	-	-	Аналитический	2.50	-
36	388411.23	2163983.15	-	-	Аналитический	2.50	-
37	388406.15	2163992.80	-	-	Аналитический	2.50	-
38	388397.81	2164024.41	-	-	Аналитический	2.50	-
39	388297.36	2163973.32	-	-	Аналитический	2.50	-
40	388274.24	2164035.56	-	-	Картометрический	1.00	-
41	388265.70	2164047.11	-	-	Картометрический	1.00	-
42	388257.35	2164058.49	-	-	Картометрический	1.00	-
43	388164.19	2164185.04	-	-	Аналитический	2.50	-
44	388001.45	2164442.77	-	-	Картометрический	1.00	-
45	387934.28	2164557.51	-	-	Картометрический	1.00	-
46	387931.22	2164586.25	-	-	Картометрический	1.00	-
47	388022.57	2164672.74	-	-	Аналитический	2.50	-
48	388084.39	2164756.96	-	-	Аналитический	2.50	-
49	388088.52	2164807.88	-	-	Аналитический	2.50	-
50	388070.46	2164871.05	-	-	Аналитический	2.50	-
51	388057.20	2164902.98	-	-	Аналитический	2.50	-
52	388057.24	2164947.03	-	-	Аналитический	2.50	-
53	388026.21	2165026.05	-	-	Аналитический	2.50	-
54	387966.69	2165138.40	-	-	Аналитический	2.50	-
55	388006.60	2165173.90	-	-	Аналитический	2.50	-
56	388025.48	2165203.92	-	-	Аналитический	2.50	-
57	388079.77	2165238.02	-	-	Картометрический	1.00	-
58	388121.20	2165236.28	-	-	Аналитический	2.50	-
59	388181.63	2165258.64	-	-	Аналитический	2.50	-
60	388219.76	2165298.35	-	-	Аналитический	2.50	-
61	388275.90	2165324.01	-	-	Аналитический	2.50	-
62	388292.28	2165352.28	-	-	Аналитический	2.50	-
63	388300.22	2165426.13	-	-	Аналитический	2.50	-
64	388296.28	2165548.03	-	-	Аналитический	2.50	-
65	388281.63	2165609.59	-	-	Аналитический	2.50	-
66	388228.73	2165729.69	-	-	Аналитический	2.50	-
67	388189.90	2165773.83	-	-	Аналитический	2.50	-
68	388156.77	2165783.35	-	-	Аналитический	2.50	-
69	388025.40	2165759.61	-	-	Аналитический	2.50	-
70	388022.84	2165774.08	-	-	Аналитический	2.50	-
71	387987.06	2165776.65	-	-	Аналитический	2.50	-
72	387974.99	2165606.14	-	-	Аналитический	2.50	-
73	387965.27	2165537.35	-	-	Аналитический	2.50	-
74	387954.26	2165493.08	-	-	Картометрический	1.00	-
75	387831.70	2165587.26	-	-	Картометрический	1.00	-
76	387799.70	2165535.81	-	-	Картометрический	1.00	-
77	387754.97	2165486.66	-	-	Картометрический	1.00	-
78	387661.02	2165357.76	-	-	Картометрический	1.00	-
79	387555.60	2165209.16	-	-	Картометрический	1.00	-
80	387514.93	2165169.40	-	-	Картометрический	1.00	-
81	387429.62	2165122.00	-	-	Картометрический	1.00	-
82	387440.02	2165107.80	-	-	Картометрический	1.00	-

1	2	3	4	5	6	7	8
83	387428.03	2165098.42	-	-	Картометрический	1.00	-
84	387371.98	2165086.15	-	-	Картометрический	1.00	-
85	387316.66	2165062.20	-	-	Картометрический	1.00	-
86	387176.65	2165140.79	-	-	Картометрический	1.00	-
87	387174.28	2165054.80	-	-	Аналитический	0.07	-
88	387149.93	2164939.51	-	-	Картометрический	1.00	-
89	387090.59	2164766.39	-	-	Картометрический	1.00	-
90	387068.36	2164734.62	-	-	Картометрический	1.00	-
91	387016.28	2164693.02	-	-	Картометрический	1.00	-
92	387019.44	2164693.95	-	-	Аналитический	0.07	-
93	387024.54	2164694.02	-	-	Аналитический	0.07	-
94	387045.49	2164676.94	-	-	Картометрический	1.00	-
95	387146.12	2164742.49	-	-	Картометрический	1.00	-
96	387204.12	2164628.53	-	-	Картометрический	1.00	-
97	387312.72	2164669.86	-	-	Картометрический	1.00	-
98	387283.31	2164752.32	-	-	Картометрический	1.00	-
99	387295.15	2164770.78	-	-	Картометрический	1.00	-
100	387341.84	2164792.85	-	-	Картометрический	1.00	-
101	387410.88	2164653.20	-	-	Картометрический	1.00	-
102	387465.35	2164681.29	-	-	Аналитический	0.10	-
103	387541.69	2164720.89	-	-	Аналитический	0.10	-
104	387605.00	2164749.90	-	-	Картометрический	1.00	-
105	387656.29	2164648.88	-	-	Картометрический	1.00	-
106	387666.82	2164617.10	-	-	Картометрический	1.00	-
107	387686.28	2164558.69	-	-	Картометрический	1.00	-
108	387685.99	2164558.59	-	-	Картометрический	1.00	-
109	387689.80	2164546.92	-	-	Картометрический	1.00	-
110	387693.77	2164535.64	-	-	Картометрический	1.00	-
111	387695.53	2164530.10	-	-	Картометрический	1.00	-
112	387696.67	2164527.25	-	-	Картометрический	1.00	-
113	387661.50	2164517.96	-	-	Картометрический	1.00	-
114	387637.89	2164497.82	-	-	Картометрический	1.00	-
115	387607.88	2164472.51	-	-	Картометрический	1.00	-
116	387617.25	2164443.03	-	-	Картометрический	1.00	-
117	387510.61	2164394.51	-	-	Картометрический	1.00	-
118	387518.26	2164376.24	-	-	Аналитический	0.10	-
119	387449.95	2164280.62	-	-	Картометрический	1.00	-
120	387386.46	2164218.72	-	-	Картометрический	1.00	-
121	387364.10	2164217.21	-	-	Картометрический	1.00	-
122	387314.84	2164236.57	-	-	Картометрический	1.00	-
123	387298.89	2164237.83	-	-	Картометрический	1.00	-
124	387286.42	2164351.00	-	-	Картометрический	1.00	-
125	387281.11	2164420.54	-	-	Картометрический	1.00	-
126	386836.24	2164446.32	-	-	Картометрический	1.00	-
127	386693.90	2164421.52	-	-	Картометрический	1.00	-
128	386669.34	2164235.44	-	-	Картометрический	1.00	-
129	386597.18	2164259.54	-	-	Картометрический	1.00	-
130	386400.47	2164297.21	-	-	Картометрический	1.00	-

1	2	3	4	5	6	7	8
131	386208.40	2164312.10	-	-	Картометрический	1.00	-
132	386115.40	2164330.69	-	-	Картометрический	1.00	-
133	385927.25	2164356.88	-	-	Картометрический	1.00	-
134	385906.05	2164238.56	-	-	Картометрический	1.00	-
135	385914.45	2164172.32	-	-	Картометрический	1.00	-
136	385914.92	2164059.02	-	-	Картометрический	1.00	-
137	385842.97	2163833.30	-	-	Картометрический	1.00	-
138	385769.03	2163623.20	-	-	Картометрический	1.00	-
139	385752.35	2163578.49	-	-	Картометрический	1.00	-
140	385697.00	2163428.32	-	-	Картометрический	1.00	-
141	385675.99	2163315.00	-	-	Картометрический	1.00	-
142	385651.97	2163228.85	-	-	Картометрический	1.00	-
143	385540.68	2163070.96	-	-	Картометрический	1.00	-
144	385564.18	2163057.08	-	-	Картометрический	1.00	-
145	385459.10	2162920.30	-	-	Картометрический	1.00	-
146	385623.46	2162808.16	-	-	Картометрический	1.00	-
147	385660.46	2162848.52	-	-	Картометрический	1.00	-
148	385757.11	2162806.65	-	-	Картометрический	1.00	-
149	385821.27	2162803.66	-	-	Аналитический	0.10	-
150	385877.25	2162879.05	-	-	Картометрический	1.00	-
151	385989.96	2162867.50	-	-	Картометрический	1.00	-
152	386019.49	2162840.58	-	-	Картометрический	1.00	-
153	386134.78	2162784.01	-	-	Картометрический	1.00	-
154	386139.31	2162767.42	-	-	Аналитический	0.30	-
155	386208.93	2162782.81	-	-	Картометрический	1.00	-
156	386247.32	2162786.46	-	-	Картометрический	1.00	-
157	386283.87	2162782.44	-	-	Картометрический	1.00	-
158	386394.87	2162762.72	-	-	Картометрический	1.00	-
159	386526.57	2162739.32	-	-	Картометрический	1.00	-
160	386530.08	2162739.63	-	-	Картометрический	1.00	-
161	386532.71	2162742.03	-	-	Картометрический	1.00	-
162	386536.86	2162750.42	-	-	Картометрический	1.00	-
163	386548.54	2162749.17	-	-	Аналитический	0.10	-
164	386551.80	2162739.80	-	-	Картометрический	1.00	-
165	386554.58	2162736.08	-	-	Картометрический	1.00	-
166	386558.78	2162734.54	-	-	Картометрический	1.00	-
167	386575.15	2162732.03	-	-	Картометрический	1.00	-
168	386576.79	2162743.04	-	-	Аналитический	0.10	-
169	386581.19	2162767.34	-	-	Аналитический	0.10	-
170	386547.58	2162773.32	-	-	Аналитический	0.10	-
171	386555.47	2162816.33	-	-	Аналитический	0.10	-
172	386618.29	2162807.34	-	-	Картометрический	1.00	-
173	386594.38	2162847.74	-	-	Картометрический	1.00	-
174	386692.61	2162932.74	-	-	Картометрический	1.00	-
175	386721.32	2162953.50	-	-	Картометрический	1.00	-
176	386721.11	2162960.51	-	-	Картометрический	1.00	-
177	386688.82	2163015.85	-	-	Картометрический	1.00	-
178	386719.28	2163037.05	-	-	Картометрический	1.00	-

1	2	3	4	5	6	7	8
179	386758.15	2163063.81	-	-	Картометрический	1.00	-
180	386786.89	2163005.61	-	-	Картометрический	1.00	-
181	386825.14	2162928.27	-	-	Картометрический	1.00	-
182	386826.77	2162924.75	-	-	Картометрический	1.00	-
183	386842.28	2162893.26	-	-	Картометрический	1.00	-
184	386746.16	2162854.93	-	-	Картометрический	1.00	-
185	386730.01	2162709.84	-	-	Картометрический	1.00	-
186	386822.86	2162697.75	-	-	Картометрический	1.00	-
187	386850.37	2162694.17	-	-	Картометрический	1.00	-
188	386899.46	2162692.79	-	-	Картометрический	1.00	-
189	386904.81	2162696.11	-	-	Картометрический	1.00	-
190	386904.99	2162696.67	-	-	Картометрический	1.00	-
191	386906.66	2162702.01	-	-	Картометрический	1.00	-
192	386905.05	2162709.99	-	-	Картометрический	1.00	-
193	386920.15	2162715.12	-	-	Картометрический	1.00	-
194	386924.20	2162706.07	-	-	Картометрический	1.00	-
195	386931.83	2162700.07	-	-	Картометрический	1.00	-
196	386940.27	2162696.21	-	-	Картометрический	1.00	-
197	386943.34	2162696.17	-	-	Картометрический	1.00	-
198	387010.94	2162719.29	-	-	Картометрический	1.00	-
199	387100.40	2162755.32	-	-	Картометрический	1.00	-
200	387194.20	2162807.41	-	-	Картометрический	1.00	-
201	387217.16	2162821.63	-	-	Картометрический	1.00	-
202	387253.52	2162844.14	-	-	Картометрический	1.00	-
203	387294.30	2162877.97	-	-	Картометрический	1.00	-
204	387302.90	2162885.97	-	-	Аналитический	0.10	-
205	387319.73	2162909.61	-	-	Аналитический	0.10	-
206	387247.37	2162937.36	-	-	Картометрический	1.00	-
207	387235.34	2162940.00	-	-	Картометрический	1.00	-
208	387239.01	2162951.79	-	-	Картометрический	1.00	-
209	387248.97	2162984.97	-	-	Картометрический	1.00	-
210	387225.13	2162992.78	-	-	Картометрический	1.00	-
211	387231.11	2163019.36	-	-	Картометрический	1.00	-
212	387224.78	2163021.04	-	-	Картометрический	1.00	-
213	387226.05	2163027.50	-	-	Картометрический	1.00	-
214	387234.14	2163075.95	-	-	Картометрический	1.00	-
215	387248.80	2163125.89	-	-	Картометрический	1.00	-
216	387331.83	2163117.47	-	-	Картометрический	1.00	-
217	387347.64	2163113.40	-	-	Аналитический	0.10	-
218	387348.71	2163119.24	-	-	Аналитический	0.10	-
219	387349.20	2163122.32	-	-	Аналитический	0.10	-
220	387359.92	2163122.09	-	-	Аналитический	0.10	-
221	387363.64	2163122.97	-	-	Аналитический	0.10	-
222	387364.98	2163127.09	-	-	Аналитический	0.10	-
223	387369.20	2163185.92	-	-	Аналитический	0.10	-
224	387365.83	2163232.20	-	-	Аналитический	0.10	-
225	387360.21	2163264.77	-	-	Аналитический	0.10	-
226	387358.81	2163269.56	-	-	Аналитический	0.10	-

1	2	3	4	5	6	7	8
227	387353.23	2163271.76	-	-	Аналитический	0.10	-
228	387344.77	2163274.57	-	-	Аналитический	0.10	-
229	387346.92	2163285.70	-	-	Аналитический	0.10	-
230	387346.44	2163285.83	-	-	Картометрический	1.00	-
231	387291.41	2163306.61	-	-	Картометрический	1.00	-
232	387289.12	2163312.31	-	-	Картометрический	1.00	-
233	387327.44	2163395.59	-	-	Аналитический	0.07	-
234	387334.88	2163408.86	-	-	Аналитический	0.07	-
235	387345.86	2163429.28	-	-	Аналитический	0.07	-
236	387336.22	2163429.83	-	-	Картометрический	1.00	-
237	387328.27	2163434.03	-	-	Картометрический	1.00	-
238	387305.85	2163445.86	-	-	Картометрический	1.00	-
239	387310.17	2163466.57	-	-	Картометрический	1.00	-
240	387322.27	2163494.44	-	-	Картометрический	1.00	-
241	387356.31	2163500.90	-	-	Картометрический	1.00	-
242	387366.29	2163497.67	-	-	Аналитический	0.07	-
243	387362.32	2163509.93	-	-	Аналитический	0.10	-
244	387389.23	2163515.70	-	-	Аналитический	0.10	-
245	387405.40	2163523.17	-	-	Аналитический	0.10	-
246	387428.40	2163529.27	-	-	Аналитический	0.10	-
247	387516.39	2163545.90	-	-	Аналитический	0.10	-
248	387518.56	2163546.46	-	-	Аналитический	0.10	-
249	387519.42	2163547.98	-	-	Аналитический	0.10	-
250	387517.03	2163563.01	-	-	Аналитический	0.10	-
251	387528.08	2163565.23	-	-	Аналитический	0.10	-
252	387530.30	2163553.11	-	-	Аналитический	0.10	-
253	387531.31	2163550.16	-	-	Аналитический	0.10	-
254	387533.49	2163548.68	-	-	Аналитический	0.10	-
255	387591.44	2163557.77	-	-	Аналитический	0.10	-
256	387620.13	2163559.97	-	-	Аналитический	0.10	-
257	387682.76	2163563.62	-	-	Аналитический	0.10	-
258	387725.06	2163560.02	-	-	Аналитический	0.10	-
259	387730.54	2163561.69	-	-	Аналитический	0.10	-
260	387733.29	2163566.01	-	-	Аналитический	0.10	-
261	387734.78	2163570.40	-	-	Аналитический	0.10	-
262	387745.18	2163570.06	-	-	Аналитический	0.10	-
263	387745.17	2163565.76	-	-	Аналитический	0.10	-
264	387745.17	2163561.58	-	-	Картометрический	1.00	-
265	387747.76	2163558.84	-	-	Картометрический	1.00	-
266	387794.55	2163546.28	-	-	Картометрический	1.00	-
267	387843.02	2163527.47	-	-	Картометрический	1.00	-
268	387894.84	2163505.35	-	-	Картометрический	1.00	-
269	387933.15	2163484.98	-	-	Картометрический	1.00	-
270	387958.55	2163469.81	-	-	Картометрический	1.00	-
271	387970.85	2163459.84	-	-	Картометрический	1.00	-
272	387981.58	2163455.82	-	-	Картометрический	1.00	-
273	387982.16	2163454.54	-	-	Картометрический	1.00	-
274	387991.96	2163459.02	-	-	Картометрический	1.00	-

1	2	3	4	5	6	7	8
275	387991.55	2163459.93	-	-	Картометрический	1.00	-
276	388001.58	2163464.43	-	-	Картометрический	1.00	-
277	388078.05	2163498.75	-	-	Картометрический	1.00	-
278	388110.96	2163513.52	-	-	Картометрический	1.00	-
279	388110.54	2163514.20	-	-	Аналитический	0.10	-
280	388082.17	2163560.22	-	-	Картометрический	1.00	-
281	388056.72	2163601.51	-	-	Аналитический	0.10	-
282	388050.51	2163612.24	-	-	Аналитический	0.10	-
283	388092.06	2163639.84	-	-	Аналитический	0.10	-
284	388087.38	2163649.58	-	-	Аналитический	0.10	-
285	388112.91	2163663.20	-	-	Аналитический	0.10	-
286	388130.17	2163670.26	-	-	Картометрический	1.00	-
287	388183.01	2163561.58	-	-	Картометрический	1.00	-
288	388194.60	2163567.12	-	-	Картометрический	1.00	-
289	388203.31	2163561.83	-	-	Картометрический	1.00	-
290	388209.82	2163550.78	-	-	Аналитический	0.10	-
291	388329.01	2163604.62	-	-	Картометрический	1.00	-
292	388380.12	2163597.91	-	-	Картометрический	1.00	-
293	388478.71	2163560.42	-	-	Картометрический	1.00	-
294	388602.43	2163514.82	-	-	Картометрический	1.00	-
295	389035.28	2163545.72	-	-	Картометрический	1.00	-
296	389034.16	2163545.13	-	-	Картометрический	1.00	-
297	389028.73	2163542.79	-	-	Картометрический	1.00	-
298	389023.11	2163540.92	-	-	Картометрический	1.00	-
299	389017.34	2163539.51	-	-	Картометрический	1.00	-
300	388958.85	2163532.67	-	-	Картометрический	1.00	-
301	388902.59	2163526.09	-	-	Картометрический	1.00	-
302	388893.51	2163525.94	-	-	Картометрический	1.00	-
303	388890.09	2163529.89	-	-	Картометрический	1.00	-
304	388741.65	2163519.87	-	-	Картометрический	1.00	-
305	388645.91	2163513.41	-	-	Картометрический	1.00	-
306	388608.74	2163512.79	-	-	Картометрический	1.00	-
307	388572.51	2163514.88	-	-	Картометрический	1.00	-
308	388536.58	2163520.25	-	-	Картометрический	1.00	-
309	388504.01	2163530.21	-	-	Картометрический	1.00	-
310	388470.17	2163546.70	-	-	Картометрический	1.00	-
311	388397.17	2163585.18	-	-	Картометрический	1.00	-
312	388366.64	2163595.64	-	-	Картометрический	1.00	-
313	388325.80	2163598.53	-	-	Картометрический	1.00	-
314	388306.83	2163591.99	-	-	Картометрический	1.00	-
315	388284.38	2163583.02	-	-	Картометрический	1.00	-
316	388195.24	2163532.16	-	-	Картометрический	1.00	-
317	388273.86	2163338.17	-	-	Картометрический	1.00	-
318	388315.11	2163229.31	-	-	Картометрический	1.00	-
319	388298.70	2163212.30	-	-	Картометрический	1.00	-
320	388204.94	2163285.30	-	-	Картометрический	1.00	-
321	388071.44	2163375.16	-	-	Картометрический	1.00	-
322	387978.71	2163432.37	-	-	Картометрический	1.00	-

1	2	3	4	5	6	7	8
323	387971.03	2163425.04	-	-	Картометрический	1.00	-
324	387967.34	2163431.44	-	-	Картометрический	1.00	-
325	387961.62	2163441.34	-	-	Картометрический	1.00	-
326	387952.76	2163450.76	-	-	Картометрический	1.00	-
327	387928.35	2163465.59	-	-	Картометрический	1.00	-
328	387889.52	2163488.00	-	-	Картометрический	1.00	-
329	387845.28	2163508.64	-	-	Картометрический	1.00	-
330	387789.15	2163531.10	-	-	Картометрический	1.00	-
331	387745.92	2163543.44	-	-	Картометрический	1.00	-
332	387725.63	2163544.50	-	-	Картометрический	1.00	-
333	387696.81	2163546.20	-	-	Картометрический	1.00	-
334	387683.34	2163547.16	-	-	Картометрический	1.00	-
335	387618.64	2163543.46	-	-	Картометрический	1.00	-
336	387594.00	2163541.90	-	-	Картометрический	1.00	-
337	387530.41	2163532.11	-	-	Картометрический	1.00	-
338	387460.53	2163519.02	-	-	Картометрический	1.00	-
339	387472.87	2163476.09	-	-	Аналитический	2.50	-
340	387495.41	2163428.27	-	-	Аналитический	2.50	-
341	387525.76	2163385.65	-	-	Аналитический	2.50	-
342	387547.61	2163346.26	-	-	Аналитический	2.50	-
343	387642.15	2163351.50	-	-	Аналитический	2.50	-
344	387691.55	2163329.60	-	-	Аналитический	2.50	-
345	387774.42	2163280.38	-	-	Аналитический	2.50	-
346	387852.89	2163331.88	-	-	Аналитический	2.50	-
347	387853.11	2163331.61	-	-	Аналитический	2.50	-
348	387946.46	2163205.80	-	-	Аналитический	2.50	-
349	387968.74	2163173.33	-	-	Аналитический	2.50	-
350	388009.00	2163145.16	-	-	Аналитический	2.50	-
351	388054.47	2163121.50	-	-	Аналитический	2.50	-
352	388094.32	2163068.06	-	-	Аналитический	2.50	-
353	388087.51	2163030.41	-	-	Аналитический	2.50	-
354	388109.89	2163002.30	-	-	Аналитический	2.50	-
355	388303.76	2162981.51	-	-	Аналитический	2.50	-
356	388398.79	2162913.90	-	-	Аналитический	2.50	-
357	388438.36	2162875.70	-	-	Аналитический	2.50	-
358	388449.87	2162892.87	-	-	Картометрический	1.00	-
359	388556.84	2162865.31	-	-	Картометрический	1.00	-
360	388645.41	2162827.22	-	-	Картометрический	1.00	-
361	388783.20	2162869.72	-	-	Картометрический	1.00	-
362	388920.48	2162893.57	-	-	Картометрический	1.00	-
363	388925.36	2162903.83	-	-	Картометрический	1.00	-
364	388985.10	2162917.70	-	-	Картометрический	1.00	-
365	389054.59	2162906.35	-	-	Картометрический	1.00	-
366	389204.42	2162937.22	-	-	Картометрический	1.00	-
367	389253.99	2162952.59	-	-	Картометрический	1.00	-
368	389289.89	2163021.91	-	-	Картометрический	1.00	-
369	389311.18	2163058.74	-	-	Картометрический	1.00	-
370	389334.83	2163059.21	-	-	Картометрический	1.00	-

1	2	3	4	5	6	7	8
1	389439.87	2163228.13	-	-	Картометрический	1.00	-
371	388871.32	2163130.48	-	-	Картометрический	1.00	-
372	388854.57	2163180.03	-	-	Картометрический	1.00	-
373	388776.77	2163159.72	-	-	Картометрический	1.00	-
374	388801.46	2163111.45	-	-	Картометрический	1.00	-
371	388871.32	2163130.48	-	-	Картометрический	1.00	-
375	386803.58	2164008.65	-	-	Картометрический	1.00	-
376	386839.78	2164089.14	-	-	Картометрический	1.00	-
377	386852.86	2164115.13	-	-	Картометрический	1.00	-
378	386866.07	2164137.93	-	-	Картометрический	1.00	-
379	386844.27	2164160.02	-	-	Картометрический	1.00	-
380	386832.17	2164168.96	-	-	Картометрический	1.00	-
381	386723.10	2164202.56	-	-	Картометрический	1.00	-
382	386715.39	2164106.68	-	-	Картометрический	1.00	-
383	386715.57	2164104.28	-	-	Картометрический	1.00	-
384	386754.09	2164100.00	-	-	Картометрический	1.00	-
385	386747.92	2164010.27	-	-	Картометрический	1.00	-
375	386803.58	2164008.65	-	-	Картометрический	1.00	-
386	386341.63	2163214.98	-	-	Картометрический	1.00	-
387	386252.41	2163355.44	-	-	Картометрический	1.00	-
388	386207.19	2163358.88	-	-	Картометрический	1.00	-
389	386114.96	2163336.81	-	-	Картометрический	1.00	-
390	386089.70	2163258.39	-	-	Картометрический	1.00	-
391	-	-	386093.77	2163254.88	Картометрический	1.00	-
392	-	-	386093.57	2163254.71	Картометрический	1.00	-
393	-	-	386109.88	2163236.74	Картометрический	1.00	-
394	-	-	386120.76	2163226.90	Картометрический	1.00	-
395	-	-	386127.62	2163225.69	Картометрический	1.00	-
396	386131.27	2163222.54	-	-	Картометрический	1.00	-
397	386265.08	2163185.55	-	-	Картометрический	1.00	-
386	386341.63	2163214.98	-	-	Картометрический	1.00	-
398	387430.90	2162984.84	-	-	Аналитический	2.50	-
399	387442.91	2163020.64	-	-	Аналитический	2.50	-
400	387423.02	2163045.66	-	-	Аналитический	2.50	-
401	387418.41	2163066.75	-	-	Аналитический	2.50	-
402	387420.54	2163088.82	-	-	Аналитический	2.50	-
403	387433.02	2163099.23	-	-	Аналитический	2.50	-
404	387449.80	2163105.48	-	-	Аналитический	2.50	-
405	387458.01	2163210.68	-	-	Аналитический	2.50	-
406	387422.19	2163210.92	-	-	Картометрический	1.00	-
407	387419.09	2163211.29	-	-	Картометрический	1.00	-
408	387414.60	2163211.82	-	-	Картометрический	1.00	-
409	387398.50	2163213.56	-	-	Картометрический	1.00	-
410	387392.04	2163211.78	-	-	Аналитический	0.10	-

1	2	3	4	5	6	7	8
411	387393.18	2163203.12	-	-	Аналитический	0.10	-
412	387392.30	2163151.88	-	-	Аналитический	0.10	-
413	387379.69	2163035.08	-	-	Аналитический	0.10	-
414	387373.46	2163000.42	-	-	Аналитический	0.10	-
398	387430.90	2162984.84	-	-	Аналитический	2.50	-
415	387041.08	2162496.08	-	-	Картометрический	1.00	-
416	387034.48	2162533.23	-	-	Картометрический	1.00	-
417	386996.01	2162621.69	-	-	Аналитический	0.10	-
418	386961.05	2162648.59	-	-	Аналитический	0.10	-
419	386955.95	2162653.88	-	-	Аналитический	0.10	-
420	386952.45	2162660.15	-	-	Аналитический	0.10	-
421	386935.49	2162670.59	-	-	Картометрический	1.00	-
422	386922.15	2162673.86	-	-	Картометрический	1.00	-
423	386894.06	2162670.91	-	-	Картометрический	1.00	-
424	386875.44	2162665.64	-	-	Картометрический	1.00	-
425	386852.15	2162660.21	-	-	Картометрический	1.00	-
426	386849.59	2162666.43	-	-	Картометрический	1.00	-
427	386856.35	2162671.61	-	-	Картометрический	1.00	-
428	386856.72	2162673.39	-	-	Картометрический	1.00	-
429	386854.92	2162674.47	-	-	Картометрический	1.00	-
430	386839.57	2162675.38	-	-	Картометрический	1.00	-
431	386821.40	2162674.57	-	-	Картометрический	1.00	-
432	386814.26	2162675.03	-	-	Картометрический	1.00	-
433	386794.99	2162680.58	-	-	Картометрический	1.00	-
434	386683.46	2162694.62	-	-	Картометрический	1.00	-
435	386596.19	2162708.50	-	-	Картометрический	1.00	-
436	386528.71	2162720.33	-	-	Картометрический	1.00	-
437	386387.70	2162743.78	-	-	Картометрический	1.00	-
438	386280.23	2162761.66	-	-	Картометрический	1.00	-
439	386246.27	2162764.62	-	-	Картометрический	1.00	-
440	386209.54	2162761.72	-	-	Картометрический	1.00	-
441	386144.76	2162747.47	-	-	Аналитический	0.30	-
442	385932.08	2162700.69	-	-	Аналитический	0.30	-
443	385916.19	2162693.70	-	-	Аналитический	0.30	-
444	385906.93	2162692.02	-	-	Аналитический	0.30	-
445	385892.20	2162691.07	-	-	Аналитический	0.30	-
446	385872.83	2162686.59	-	-	Аналитический	0.30	-
447	385868.71	2162684.65	-	-	Аналитический	0.30	-
448	385866.46	2162681.09	-	-	Аналитический	0.30	-
449	385863.85	2162672.77	-	-	Аналитический	0.30	-
450	385851.95	2162671.30	-	-	Аналитический	0.30	-
451	385847.92	2162677.26	-	-	Аналитический	0.30	-
452	385844.96	2162679.25	-	-	Аналитический	0.30	-
453	385841.00	2162679.78	-	-	Аналитический	0.30	-
454	385832.99	2162463.83	-	-	Картометрический	1.00	-
455	385873.12	2162331.41	-	-	Картометрический	1.00	-
456	385879.07	2162271.98	-	-	Картометрический	1.00	-

1	2	3	4	5	6	7	8
457	385919.63	2162268.89	-	-	Картометрический	1.00	-
458	385954.38	2162274.36	-	-	Картометрический	1.00	-
459	385974.02	2162287.66	-	-	Картометрический	1.00	-
460	386018.80	2162345.55	-	-	Картометрический	1.00	-
461	386150.84	2162413.29	-	-	Картометрический	1.00	-
462	386231.38	2162477.90	-	-	Картометрический	1.00	-
463	386230.22	2162481.97	-	-	Картометрический	1.00	-
464	386285.74	2162494.91	-	-	Картометрический	1.00	-
465	386349.20	2162490.22	-	-	Картометрический	1.00	-
466	386441.70	2162468.31	-	-	Картометрический	1.00	-
467	386492.89	2162441.35	-	-	Картометрический	1.00	-
468	386532.61	2162394.69	-	-	Картометрический	1.00	-
469	386602.57	2162380.89	-	-	Картометрический	1.00	-
470	386675.55	2162377.26	-	-	Картометрический	1.00	-
471	386918.81	2162436.94	-	-	Картометрический	1.00	-
472	387016.24	2162468.49	-	-	Картометрический	1.00	-
415	387041.08	2162496.08	-	-	Картометрический	1.00	-
473	386260.39	2162490.50	-	-	Аналитический	0.10	-
474	386260.39	2162491.50	-	-	Аналитический	0.10	-
475	386259.39	2162491.50	-	-	Аналитический	0.10	-
476	386259.39	2162490.50	-	-	Аналитический	0.10	-
473	386260.39	2162490.50	-	-	Аналитический	0.10	-
477	386248.73	2162546.15	-	-	Аналитический	0.10	-
478	386248.73	2162547.15	-	-	Аналитический	0.10	-
479	386247.73	2162547.15	-	-	Аналитический	0.10	-
480	386247.73	2162546.15	-	-	Аналитический	0.10	-
477	386248.73	2162546.15	-	-	Аналитический	0.10	-
481	386237.33	2162600.74	-	-	Аналитический	0.10	-
482	386237.33	2162601.74	-	-	Аналитический	0.10	-
483	386236.33	2162601.74	-	-	Аналитический	0.10	-
484	386236.33	2162600.74	-	-	Аналитический	0.10	-
481	386237.33	2162600.74	-	-	Аналитический	0.10	-
485	386225.53	2162655.45	-	-	Аналитический	0.10	-
486	386225.53	2162656.45	-	-	Аналитический	0.10	-
487	386224.53	2162656.45	-	-	Аналитический	0.10	-
488	386224.53	2162655.45	-	-	Аналитический	0.10	-
485	386225.53	2162655.45	-	-	Аналитический	0.10	-
489	386213.40	2162712.56	-	-	Аналитический	0.10	-
490	386213.40	2162713.56	-	-	Аналитический	0.10	-
491	386212.40	2162713.56	-	-	Аналитический	0.10	-
492	386212.40	2162712.56	-	-	Аналитический	0.10	-
489	386213.40	2162712.56	-	-	Аналитический	0.10	-

1	2	3	4	5	6	7	8
493	386202.22	2162752.64	-	-	Аналитический	0.10	-
494	386204.49	2162756.05	-	-	Аналитический	0.10	-
495	386199.74	2162759.51	-	-	Аналитический	0.10	-
493	386202.22	2162752.64	-	-	Аналитический	0.10	-
496	386151.37	2162744.13	-	-	Аналитический	0.10	-
497	386151.37	2162745.13	-	-	Аналитический	0.10	-
498	386150.37	2162745.13	-	-	Аналитический	0.10	-
499	386150.37	2162744.13	-	-	Аналитический	0.10	-
496	386151.37	2162744.13	-	-	Аналитический	0.10	-
500	386101.69	2162733.53	-	-	Аналитический	0.10	-
501	386101.69	2162734.53	-	-	Аналитический	0.10	-
502	386100.69	2162734.53	-	-	Аналитический	0.10	-
503	386100.69	2162733.53	-	-	Аналитический	0.10	-
500	386101.69	2162733.53	-	-	Аналитический	0.10	-
504	386046.31	2162721.36	-	-	Аналитический	0.10	-
505	386046.31	2162722.36	-	-	Аналитический	0.10	-
506	386045.31	2162722.36	-	-	Аналитический	0.10	-
507	386045.31	2162721.36	-	-	Аналитический	0.10	-
504	386046.31	2162721.36	-	-	Аналитический	0.10	-
508	385990.69	2162709.56	-	-	Аналитический	0.10	-
509	385990.69	2162710.56	-	-	Аналитический	0.10	-
510	385989.69	2162710.56	-	-	Аналитический	0.10	-
511	385989.69	2162709.56	-	-	Аналитический	0.10	-
508	385990.69	2162709.56	-	-	Аналитический	0.10	-
512	385930.35	2162696.54	-	-	Аналитический	0.10	-
513	385930.35	2162697.54	-	-	Аналитический	0.10	-
514	385929.35	2162697.54	-	-	Аналитический	0.10	-
515	385929.35	2162696.54	-	-	Аналитический	0.10	-
512	385930.35	2162696.54	-	-	Аналитический	0.10	-
516	385871.47	2162683.95	-	-	Аналитический	0.10	-
517	385871.47	2162684.95	-	-	Аналитический	0.10	-
518	385870.47	2162684.95	-	-	Аналитический	0.10	-
519	385870.47	2162683.95	-	-	Аналитический	0.10	-
516	385871.47	2162683.95	-	-	Аналитический	0.10	-
3.Сведения о характерных точках части (частей) границы объекта							
Часть №							
-	-	-	-	-	-	-	-

ОПИСАНИЕ МЕСТОПОЛОЖЕНИЯ ГРАНИЦ

Общественно-деловая зона села Петровка – ОД/1

(наименование объекта, местоположение границ которого описано
(далее - объект))

Раздел 1

Сведения об объекте		
№ п/п	Характеристики объекта	Описание характеристик
1	2	3
1	Местоположение объекта	Воронежская область, Павловский муниципальный район, Петровское сельское поселение, село Петровка
2	Площадь объекта \pm величина погрешности определения площади ($P \pm \Delta P$)	-
3	Иные характеристики объекта	-

Раздел 2

Сведения о местоположении границ объекта					
1. Система координат: МСК - 36, зона 2					
2. Сведения о характерных точках границ объекта					
Обозначение характерных точек границ	Координаты, м		Метод определения координат характерной точки	Средняя квадратическая погрешность положения характерной точки (Mt), м	Описание обозначения точки на местности (при наличии)
	X	Y			
1	2	3	4	5	6
1	388298.70	2163212.30	Картометрический	1.00	-
2	388315.11	2163229.31	Картометрический	1.00	-
3	388273.86	2163338.17	Картометрический	1.00	-
4	388195.24	2163532.16	Картометрический	1.00	-
5	388174.71	2163520.98	Картометрический	1.00	-
6	388159.15	2163509.84	Картометрический	1.00	-
7	388137.38	2163499.48	Картометрический	1.00	-
8	388117.39	2163495.65	Картометрический	1.00	-
9	388014.48	2163448.50	Картометрический	1.00	-
10	388014.05	2163449.41	Картометрический	1.00	-
11	388006.07	2163446.03	Картометрический	1.00	-
12	388006.47	2163445.11	Картометрический	1.00	-
13	387998.63	2163441.58	Картометрический	1.00	-
14	387983.45	2163440.10	Картометрический	1.00	-
15	387978.71	2163432.37	Картометрический	1.00	-
16	388071.44	2163375.16	Картометрический	1.00	-
17	388204.94	2163285.30	Картометрический	1.00	-
1	388298.70	2163212.30	Картометрический	1.00	-
18	388183.77	2163545.68	Картометрический	1.00	-
19	388185.59	2163548.97	Картометрический	1.00	-
20	388185.74	2163551.82	Картометрический	1.00	-
21	388184.77	2163555.94	Картометрический	1.00	-
22	388183.01	2163561.58	Картометрический	1.00	-
23	388130.17	2163670.26	Картометрический	1.00	-
24	388112.91	2163663.20	Аналитический	0.10	-
25	388087.38	2163649.58	Аналитический	0.10	-
26	388092.06	2163639.84	Аналитический	0.10	-
27	388050.51	2163612.24	Аналитический	0.10	-
28	388056.72	2163601.51	Аналитический	0.10	-
29	388082.17	2163560.22	Аналитический	0.10	-
30	388110.54	2163514.20	Аналитический	0.10	-
31	388110.96	2163513.52	Аналитический	0.10	-

1	2	3	4	5	6
32	388130.01	2163522.29	Аналитический	0.10	-
33	388142.59	2163527.41	Аналитический	0.10	-
34	388171.50	2163539.61	Аналитический	0.10	-
35	388171.26	2163540.21	Аналитический	0.10	-
18	388183.77	2163545.68	Картометрический	1.00	-
36	387395.17	2163319.58	Картометрический	1.00	-
37	387466.00	2163458.18	Картометрический	1.00	-
38	387472.87	2163476.09	Картометрический	1.00	-
39	387460.53	2163519.02	Аналитический	0.10	-
40	387424.02	2163512.19	Аналитический	0.10	-
41	387416.79	2163510.13	Аналитический	0.10	-
42	387409.10	2163501.04	Аналитический	0.10	-
43	387407.40	2163493.65	Аналитический	0.10	-
44	387406.63	2163491.75	Аналитический	0.10	-
45	387404.10	2163485.56	Аналитический	0.10	-
46	387399.74	2163465.78	Аналитический	0.10	-
47	387398.08	2163458.19	Аналитический	0.10	-
48	387394.82	2163442.68	Аналитический	0.10	-
49	387397.20	2163434.41	Аналитический	0.10	-
50	387400.22	2163428.47	Аналитический	0.10	-
51	387398.62	2163420.11	Аналитический	0.10	-
52	387389.02	2163407.17	Аналитический	0.10	-
53	387372.32	2163328.69	Аналитический	0.10	-
54	387372.09	2163297.55	Аналитический	0.10	-
55	387379.16	2163274.30	Аналитический	0.10	-
56	387379.91	2163322.67	Картометрический	1.00	-
36	387395.17	2163319.58	Картометрический	1.00	-
57	387346.92	2163285.70	Картометрический	1.00	-
58	387358.22	2163334.62	Картометрический	1.00	-
59	387367.59	2163379.91	Аналитический	0.07	-
60	387390.09	2163488.70	Аналитический	0.07	-
61	387388.21	2163492.69	Аналитический	0.07	-
62	387385.19	2163496.33	Аналитический	0.07	-
63	387377.61	2163497.81	Аналитический	0.07	-
64	387366.82	2163496.04	Аналитический	0.07	-
65	387366.29	2163497.67	Аналитический	0.07	-
66	387356.31	2163500.90	Аналитический	0.07	-
67	387322.27	2163494.44	Аналитический	0.07	-
68	387310.17	2163466.57	Аналитический	0.07	-
69	387305.85	2163445.86	Аналитический	0.07	-
70	387328.27	2163434.03	Аналитический	0.07	-
71	387336.22	2163429.83	Аналитический	0.07	-

1	2	3	4	5	6
72	387345.86	2163429.28	Аналитический	0.07	-
73	387334.88	2163408.86	Аналитический	0.07	-
74	387327.44	2163395.59	Аналитический	0.07	-
75	387289.12	2163312.31	Картометрический	1.00	-
76	387291.41	2163306.61	Картометрический	1.00	-
77	387346.44	2163285.83	Картометрический	1.00	-
57	387346.92	2163285.70	Картометрический	1.00	-
78	387319.73	2162909.61	Аналитический	0.10	-
79	387346.98	2162968.01	Аналитический	0.10	-
80	387358.26	2163036.41	Аналитический	0.10	-
81	387363.10	2163094.92	Аналитический	0.10	-
82	387362.67	2163101.58	Аналитический	0.10	-
83	387358.48	2163104.67	Аналитический	0.10	-
84	387347.33	2163109.39	Аналитический	0.10	-
85	387347.64	2163113.40	Аналитический	0.10	-
86	387331.83	2163117.47	Картометрический	1.00	-
87	387248.80	2163125.89	Картометрический	1.00	-
88	387234.14	2163075.95	Картометрический	1.00	-
89	387226.05	2163027.50	Картометрический	1.00	-
90	387224.78	2163021.04	Картометрический	1.00	-
91	387231.11	2163019.36	Картометрический	1.00	-
92	387225.13	2162992.78	Картометрический	1.00	-
93	387248.97	2162984.97	Картометрический	1.00	-
94	387239.01	2162951.79	Картометрический	1.00	-
95	387235.34	2162940.00	Картометрический	1.00	-
96	387247.37	2162937.36	Картометрический	1.00	-
78	387319.73	2162909.61	Аналитический	0.10	-
97	386842.28	2162893.26	Картометрический	1.00	-
98	386826.77	2162924.75	Картометрический	1.00	-
99	386825.14	2162928.27	Картометрический	1.00	-
100	386786.89	2163005.61	Картометрический	1.00	-
101	386758.15	2163063.81	Картометрический	1.00	-
102	386719.28	2163037.05	Картометрический	1.00	-
103	386688.82	2163015.85	Картометрический	1.00	-
104	386721.11	2162960.51	Картометрический	1.00	-
105	386721.32	2162953.50	Картометрический	1.00	-
106	386692.61	2162932.74	Картометрический	1.00	-
107	386594.38	2162847.74	Картометрический	1.00	-
108	386618.29	2162807.34	Картометрический	1.00	-
109	386618.30	2162807.33	Картометрический	1.00	-
110	386631.35	2162812.26	Картометрический	1.00	-
111	386665.31	2162825.55	Картометрический	1.00	-

1	2	3	4	5	6
112	386666.02	2162825.87	Картометрический	1.00	-
113	386745.78	2162855.82	Картометрический	1.00	-
114	386746.16	2162854.93	Картометрический	1.00	-
97	386842.28	2162893.26	Картометрический	1.00	-
115	386803.58	2164008.65	Картометрический	1.00	-
116	386839.78	2164089.14	Картометрический	1.00	-
117	386852.86	2164115.13	Картометрический	1.00	-
118	386866.07	2164137.93	Картометрический	1.00	-
119	386844.27	2164160.02	Картометрический	1.00	-
120	386832.17	2164168.96	Картометрический	1.00	-
121	386723.10	2164202.56	Картометрический	1.00	-
122	386715.39	2164106.68	Картометрический	1.00	-
123	386715.57	2164104.28	Картометрический	1.00	-
124	386754.09	2164100.00	Картометрический	1.00	-
125	386747.92	2164010.27	Картометрический	1.00	-
115	386803.58	2164008.65	Картометрический	1.00	-
3. Сведения о характерных точках части (частей) границы объекта					
Обозначение характерных точек части границы	Координаты, м		Метод определения координат характерной точки	Средняя квадратическая погрешность положения характерной точки (Mt), м	Описание обозначения точки на местности (при наличии)
	X	Y			
1	2	3	4	5	6
Часть №					
-	-	-	-	-	-

Сведения о местоположении измененных (уточненных) границ объекта



2. Сведения о характерных точках границ объекта


Обозначение характерных точек границ	Существующие координаты, м		Измененные (уточненные) координаты, м		Метод определения координат характерной точки	Средняя квадратическая погрешность положения характерной точки (Mt), м	Описание обозначения точки на местности (при наличии)
	X	Y	X	Y			
1	2	3	4	5	6	7	8
-	-	-	-	-	-	-	-
3.Сведения о характерных точках части (частей) границы объекта							
Часть №							
-	-	-	-	-	-	-	-



Масштаб 1:5000

Используемые условные знаки и обозначения:

-  границы территориальной зоны
 характерная точка границ территориальной зоны

Руководитель БУВО «Нормативно-проектный центр»
 Подпись  Ю.В. Шальгина Дата « 25 » июля 2022 г.
 Место для оттиска печати (при наличии) лица, составившего описание местоположения границ объекта



ОПИСАНИЕ МЕСТОПОЛОЖЕНИЯ ГРАНИЦ

Производственно-коммунальная зона села Петровка – П2/1

 (наименование объекта, местоположение границ которого описано
 (далее - объект)

Раздел 1

Сведения об объекте		
№ п/п	Характеристики объекта	Описание характеристик
1	2	3
1	Местоположение объекта	Воронежская область, Павловский муниципальный район, Петровское сельское поселение, село Петровка
2	Площадь объекта \pm величина погрешности определения площади ($P \pm \text{Дельта } P$)	-
3	Иные характеристики объекта	-

Раздел 2

Сведения о местоположении границ объекта					
1. Система координат: МСК - 36, зона 2					
2. Сведения о характерных точках границ объекта					
Обозначение характерных точек границ	Координаты, м		Метод определения координат характерной точки	Средняя квадратическая погрешность положения характерной точки (Mt), м	Описание обозначения точки на местности (при наличии)
	X	Y			
1	2	3	4	5	6
1	386730.01	2162709.84	Картометрический	1.00	-
2	386746.16	2162854.93	Аналитический	0.10	-
3	386745.78	2162855.82	Аналитический	0.10	-
4	386666.02	2162825.87	Аналитический	0.10	-
5	386665.31	2162825.55	Аналитический	0.10	-
6	386631.35	2162812.26	Аналитический	0.10	-
7	386618.30	2162807.33	Аналитический	0.10	-
8	386618.29	2162807.34	Аналитический	0.10	-
9	386555.47	2162816.33	Аналитический	0.10	-
10	386547.58	2162773.32	Аналитический	0.10	-
11	386581.19	2162767.34	Аналитический	0.10	-
12	386576.79	2162743.04	Аналитический	0.10	-
13	386575.15	2162732.03	Аналитический	0.10	-
14	386658.25	2162719.27	Аналитический	0.10	-
15	386685.67	2162715.60	Картометрический	1.00	-
1	386730.01	2162709.84	Картометрический	1.00	-
3. Сведения о характерных точках части (частей) границы объекта					
Обозначение характерных точек части границы	Координаты, м		Метод определения координат характерной точки	Средняя квадратическая погрешность положения характерной точки (Mt), м	Описание обозначения точки на местности (при наличии)
	X	Y			
1	2	3	4	5	6
Часть №					
-	-	-	-	-	-

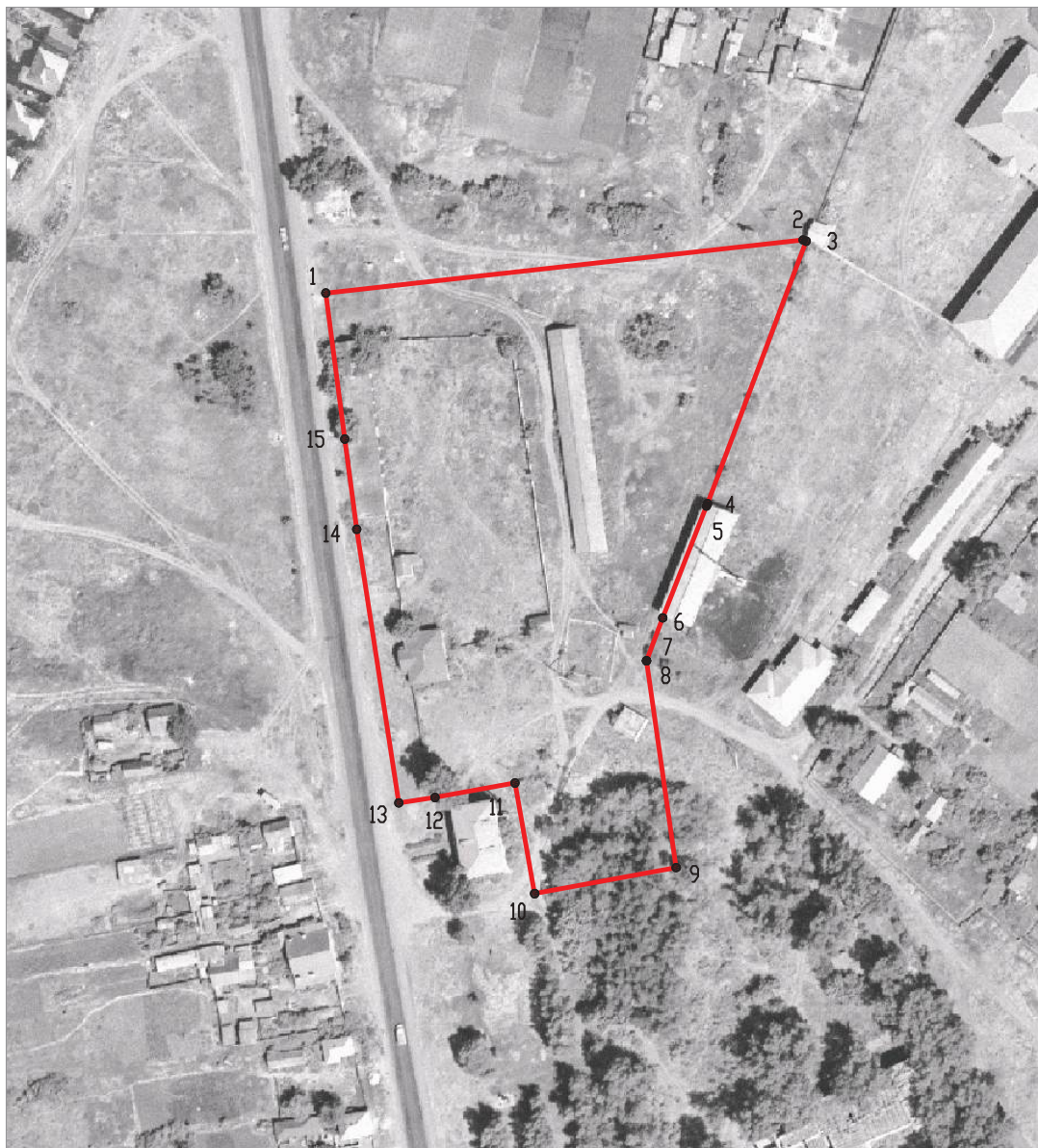
Сведения о местоположении измененных (уточненных) границ объекта

2. Сведения о характерных точках границ объекта

Обозначение характерных точек границ	Существующие координаты, м		Измененные (уточненные) координаты, м		Метод определения координат характерной точки	Средняя квадратическая погрешность положения характерной точки (Mt), м	Описание обозначения точки на местности (при наличии)
	X	Y	X	Y			
1	2	3	4	5	6	7	8
-	-	-	-	-	-	-	-
3.Сведения о характерных точках части (частей) границы объекта							
Часть №							
-	-	-	-	-	-	-	-


Раздел 4

План границ объекта

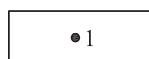


Масштаб 1:2000

Используемые условные знаки и обозначения:



границы территориальной зоны



характерная точка границ территориальной зоны

Руководитель БУВО «Нормативно-проектный центр»

Подпись Ю.В.Шалыгина Ю.В.Шалыгина Дата « 25 » июля 2022 г.

Место для оттиска печати (при наличии) лица, составившего описание местоположения границ объекта

ОПИСАНИЕ МЕСТОПОЛОЖЕНИЯ ГРАНИЦ

Зона улиц, дорог, инженерной и транспортной инфраструктуры села Петровка – ИТ1/1

(наименование объекта, местоположение границ которого описано
(далее - объект)

Раздел 1

Сведения об объекте		
№ п/п	Характеристики объекта	Описание характеристик
1	2	3
1	Местоположение объекта	Воронежская область, Павловский муниципальный район, Петровское сельское поселение, село Петровка
2	Площадь объекта \pm величина погрешности определения площади ($P \pm \text{Дельта } P$)	-
3	Иные характеристики объекта	-

Раздел 2

Сведения о местоположении границ объекта					
1. Система координат: МСК - 36, зона 2					
2. Сведения о характерных точках границ объекта					
Обозначение характерных точек границ	Координаты, м		Метод определения координат характерной точки	Средняя квадратическая погрешность положения характерной точки (Mt), м	Описание обозначения точки на местности (при наличии)
	X	Y			
1	2	3	4	5	6
1	389035.28	2163545.72	Картометрический	1.00	-
2	388602.43	2163514.82	Картометрический	1.00	-
3	388478.71	2163560.42	Картометрический	1.00	-
4	388380.12	2163597.91	Картометрический	1.00	-
5	388329.01	2163604.62	Картометрический	1.00	-
6	388209.82	2163550.78	Картометрический	1.00	-
7	388203.31	2163561.83	Картометрический	1.00	-
8	388194.60	2163567.12	Картометрический	1.00	-
9	388183.01	2163561.58	Картометрический	1.00	-
10	388184.77	2163555.94	Картометрический	1.00	-
11	388185.74	2163551.82	Картометрический	1.00	-
12	388185.59	2163548.97	Картометрический	1.00	-
13	388183.77	2163545.68	Картометрический	1.00	-
14	388171.26	2163540.21	Картометрический	1.00	-
15	388171.50	2163539.61	Картометрический	1.00	-
16	388142.59	2163527.41	Картометрический	1.00	-
17	388130.01	2163522.29	Картометрический	1.00	-
18	388110.96	2163513.52	Картометрический	1.00	-
19	388078.05	2163498.75	Картометрический	1.00	-
20	388001.58	2163464.43	Картометрический	1.00	-
21	387991.55	2163459.93	Картометрический	1.00	-
22	387991.96	2163459.02	Картометрический	1.00	-
23	387982.16	2163454.54	Картометрический	1.00	-
24	387981.58	2163455.82	Картометрический	1.00	-
25	387970.85	2163459.84	Картометрический	1.00	-
26	387958.55	2163469.81	Картометрический	1.00	-
27	387933.15	2163484.98	Картометрический	1.00	-
28	387894.84	2163505.35	Картометрический	1.00	-
29	387843.02	2163527.47	Картометрический	1.00	-
30	387794.55	2163546.28	Картометрический	1.00	-
31	387747.76	2163558.84	Картометрический	1.00	-
32	387745.17	2163561.58	Картометрический	1.00	-
33	387745.17	2163565.76	Картометрический	1.00	-

1	2	3	4	5	6
34	387745.18	2163570.06	Картометрический	1.00	-
35	387734.78	2163570.40	Картометрический	1.00	-
36	387733.29	2163566.01	Картометрический	1.00	-
37	387730.54	2163561.69	Картометрический	1.00	-
38	387725.06	2163560.02	Картометрический	1.00	-
39	387682.76	2163563.62	Картометрический	1.00	-
40	387620.13	2163559.97	Картометрический	1.00	-
41	387591.44	2163557.77	Картометрический	1.00	-
42	387533.49	2163548.68	Картометрический	1.00	-
43	387531.31	2163550.16	Картометрический	1.00	-
44	387530.30	2163553.11	Картометрический	1.00	-
45	387528.08	2163565.23	Картометрический	1.00	-
46	387517.03	2163563.01	Картометрический	1.00	-
47	387519.42	2163547.98	Картометрический	1.00	-
48	387518.56	2163546.46	Картометрический	1.00	-
49	387516.39	2163545.90	Картометрический	1.00	-
50	387428.40	2163529.27	Картометрический	1.00	-
51	387405.40	2163523.17	Картометрический	1.00	-
52	387389.23	2163515.70	Картометрический	1.00	-
53	387362.32	2163509.93	Картометрический	1.00	-
54	387366.29	2163497.67	Картометрический	1.00	-
55	387366.82	2163496.04	Картометрический	1.00	-
56	387377.61	2163497.81	Картометрический	1.00	-
57	387385.19	2163496.33	Картометрический	1.00	-
58	387388.21	2163492.69	Картометрический	1.00	-
59	387390.09	2163488.70	Картометрический	1.00	-
60	387367.59	2163379.91	Картометрический	1.00	-
61	387358.22	2163334.62	Картометрический	1.00	-
62	387346.92	2163285.70	Картометрический	1.00	-
63	387344.77	2163274.57	Картометрический	1.00	-
64	387353.23	2163271.76	Картометрический	1.00	-
65	387358.81	2163269.56	Картометрический	1.00	-
66	387360.21	2163264.77	Картометрический	1.00	-
67	387365.83	2163232.20	Картометрический	1.00	-
68	387369.20	2163185.92	Картометрический	1.00	-
69	387364.98	2163127.09	Картометрический	1.00	-
70	387363.64	2163122.97	Картометрический	1.00	-
71	387359.92	2163122.09	Картометрический	1.00	-
72	387349.20	2163122.32	Картометрический	1.00	-
73	387348.71	2163119.24	Картометрический	1.00	-
74	387347.64	2163113.40	Картометрический	1.00	-
75	387347.33	2163109.39	Картометрический	1.00	-
76	387358.48	2163104.67	Картометрический	1.00	-
77	387362.67	2163101.58	Картометрический	1.00	-

1	2	3	4	5	6
78	387363.10	2163094.92	Картометрический	1.00	-
79	387358.26	2163036.41	Картометрический	1.00	-
80	387346.98	2162968.01	Картометрический	1.00	-
81	387319.73	2162909.61	Картометрический	1.00	-
82	387302.90	2162885.97	Картометрический	1.00	-
83	387353.12	2162932.70	Картометрический	1.00	-
84	387356.60	2162935.94	Картометрический	1.00	-
85	387358.17	2162943.75	Картометрический	1.00	-
86	387369.76	2163001.42	Картометрический	1.00	-
87	387373.46	2163000.42	Картометрический	1.00	-
88	387379.69	2163035.08	Картометрический	1.00	-
89	387392.30	2163151.88	Картометрический	1.00	-
90	387393.18	2163203.12	Картометрический	1.00	-
91	387392.04	2163211.78	Картометрический	1.00	-
92	387387.86	2163211.85	Картометрический	1.00	-
93	387379.13	2163272.67	Картометрический	1.00	-
94	387379.16	2163274.30	Картометрический	1.00	-
95	387372.09	2163297.55	Картометрический	1.00	-
96	387372.32	2163328.69	Картометрический	1.00	-
97	387389.02	2163407.17	Картометрический	1.00	-
98	387398.62	2163420.11	Картометрический	1.00	-
99	387400.22	2163428.47	Картометрический	1.00	-
100	387397.20	2163434.41	Картометрический	1.00	-
101	387394.82	2163442.68	Картометрический	1.00	-
102	387398.08	2163458.19	Картометрический	1.00	-
103	387399.74	2163465.78	Картометрический	1.00	-
104	387404.10	2163485.56	Картометрический	1.00	-
105	387406.63	2163491.75	Картометрический	1.00	-
106	387407.40	2163493.65	Картометрический	1.00	-
107	387409.10	2163501.04	Картометрический	1.00	-
108	387416.79	2163510.13	Картометрический	1.00	-
109	387424.02	2163512.19	Картометрический	1.00	-
110	387460.53	2163519.02	Картометрический	1.00	-
111	387530.41	2163532.11	Картометрический	1.00	-
112	387594.00	2163541.90	Картометрический	1.00	-
113	387618.64	2163543.46	Картометрический	1.00	-
114	387683.34	2163547.16	Картометрический	1.00	-
115	387696.81	2163546.20	Картометрический	1.00	-
116	387725.63	2163544.50	Картометрический	1.00	-
117	387745.92	2163543.44	Картометрический	1.00	-
118	387789.15	2163531.10	Картометрический	1.00	-
119	387845.28	2163508.64	Картометрический	1.00	-
120	387889.52	2163488.00	Картометрический	1.00	-
121	387928.35	2163465.59	Картометрический	1.00	-

1	2	3	4	5	6
122	387952.76	2163450.76	Картометрический	1.00	-
123	387961.62	2163441.34	Картометрический	1.00	-
124	387967.34	2163431.44	Картометрический	1.00	-
125	387971.03	2163425.04	Картометрический	1.00	-
126	387978.71	2163432.37	Картометрический	1.00	-
127	387983.45	2163440.10	Картометрический	1.00	-
128	387998.63	2163441.58	Картометрический	1.00	-
129	388006.47	2163445.11	Картометрический	1.00	-
130	388006.07	2163446.03	Картометрический	1.00	-
131	388014.05	2163449.41	Картометрический	1.00	-
132	388014.48	2163448.50	Картометрический	1.00	-
133	388117.39	2163495.65	Картометрический	1.00	-
134	388137.38	2163499.48	Картометрический	1.00	-
135	388159.15	2163509.84	Картометрический	1.00	-
136	388174.71	2163520.98	Картометрический	1.00	-
137	388195.24	2163532.16	Картометрический	1.00	-
138	388284.38	2163583.02	Картометрический	1.00	-
139	388306.83	2163591.99	Картометрический	1.00	-
140	388325.80	2163598.53	Картометрический	1.00	-
141	388366.64	2163595.64	Картометрический	1.00	-
142	388397.17	2163585.18	Картометрический	1.00	-
143	388470.17	2163546.70	Картометрический	1.00	-
144	388504.01	2163530.21	Картометрический	1.00	-
145	388536.58	2163520.25	Картометрический	1.00	-
146	388572.51	2163514.88	Картометрический	1.00	-
147	388608.74	2163512.79	Картометрический	1.00	-
148	388645.91	2163513.41	Картометрический	1.00	-
149	388741.65	2163519.87	Картометрический	1.00	-
150	388890.09	2163529.89	Картометрический	1.00	-
151	388893.51	2163525.94	Картометрический	1.00	-
152	388902.59	2163526.09	Картометрический	1.00	-
153	388958.85	2163532.67	Картометрический	1.00	-
154	389017.34	2163539.51	Картометрический	1.00	-
155	389023.11	2163540.92	Картометрический	1.00	-
156	389028.73	2163542.79	Картометрический	1.00	-
157	389034.16	2163545.13	Картометрический	1.00	-
1	389035.28	2163545.72	Картометрический	1.00	-
158	387101.01	2162582.25	Картометрический	1.00	-
159	387124.16	2162618.84	Картометрический	1.00	-
160	387119.64	2162636.96	Картометрический	1.00	-
161	387125.15	2162656.97	Картометрический	1.00	-
162	387137.59	2162669.92	Картометрический	1.00	-
163	387087.90	2162707.07	Картометрический	1.00	-

1	2	3	4	5	6
164	387058.80	2162681.09	Картометрический	1.00	-
165	387029.76	2162699.53	Картометрический	1.00	-
166	387013.49	2162709.86	Картометрический	1.00	-
167	387078.78	2162743.32	Картометрический	1.00	-
168	387100.40	2162755.32	Картометрический	1.00	-
169	387010.94	2162719.29	Картометрический	1.00	-
170	386943.34	2162696.17	Картометрический	1.00	-
171	386940.27	2162696.21	Картометрический	1.00	-
172	386931.83	2162700.07	Картометрический	1.00	-
173	386924.20	2162706.07	Картометрический	1.00	-
174	386920.15	2162715.12	Картометрический	1.00	-
175	386905.05	2162709.99	Картометрический	1.00	-
176	386906.66	2162702.01	Картометрический	1.00	-
177	386904.99	2162696.67	Картометрический	1.00	-
178	386904.81	2162696.11	Картометрический	1.00	-
179	386899.46	2162692.79	Картометрический	1.00	-
180	386850.37	2162694.17	Картометрический	1.00	-
181	386822.86	2162697.75	Картометрический	1.00	-
182	386730.01	2162709.84	Картометрический	1.00	-
183	386685.67	2162715.60	Картометрический	1.00	-
184	386658.25	2162719.27	Картометрический	1.00	-
185	386575.15	2162732.03	Картометрический	1.00	-
186	386558.78	2162734.54	Картометрический	1.00	-
187	386554.58	2162736.08	Картометрический	1.00	-
188	386551.80	2162739.80	Картометрический	1.00	-
189	386549.00	2162747.86	Картометрический	1.00	-
190	386548.54	2162749.17	Картометрический	1.00	-
191	386536.86	2162750.42	Картометрический	1.00	-
192	386532.71	2162742.03	Картометрический	1.00	-
193	386530.08	2162739.63	Картометрический	1.00	-
194	386526.57	2162739.32	Картометрический	1.00	-
195	386394.87	2162762.72	Картометрический	1.00	-
196	386283.87	2162782.44	Картометрический	1.00	-
197	386247.32	2162786.46	Картометрический	1.00	-
198	386208.93	2162782.81	Картометрический	1.00	-
199	386139.31	2162767.42	Картометрический	1.00	-
200	386141.09	2162760.91	Картометрический	1.00	-
201	386144.76	2162747.47	Картометрический	1.00	-
202	386209.54	2162761.72	Картометрический	1.00	-
203	386246.27	2162764.62	Картометрический	1.00	-
204	386280.23	2162761.66	Картометрический	1.00	-
205	386387.70	2162743.78	Картометрический	1.00	-
206	386528.71	2162720.33	Картометрический	1.00	-
207	386596.19	2162708.50	Картометрический	1.00	-

1	2	3	4	5	6
208	386683.46	2162694.62	Картометрический	1.00	-
209	386794.99	2162680.58	Картометрический	1.00	-
210	386814.26	2162675.03	Картометрический	1.00	-
211	386821.40	2162674.57	Картометрический	1.00	-
212	386839.57	2162675.38	Картометрический	1.00	-
213	386854.92	2162674.47	Картометрический	1.00	-
214	386856.72	2162673.39	Картометрический	1.00	-
215	386856.35	2162671.61	Картометрический	1.00	-
216	386849.59	2162666.43	Картометрический	1.00	-
217	386852.15	2162660.21	Картометрический	1.00	-
218	386875.44	2162665.64	Картометрический	1.00	-
219	386894.06	2162670.91	Картометрический	1.00	-
220	386922.15	2162673.86	Картометрический	1.00	-
221	386935.49	2162670.59	Картометрический	1.00	-
222	386952.45	2162660.15	Картометрический	1.00	-
223	386955.95	2162653.88	Картометрический	1.00	-
224	386961.05	2162648.59	Картометрический	1.00	-
225	386996.01	2162621.69	Картометрический	1.00	-
226	387030.97	2162594.79	Картометрический	1.00	-
227	387082.16	2162559.91	Картометрический	1.00	-
228	387085.65	2162557.98	Картометрический	1.00	-
229	387092.14	2162568.23	Картометрический	1.00	-
158	387101.01	2162582.25	Картометрический	1.00	-
230	387029.73	2162604.75	Картометрический	1.00	-
231	387029.73	2162604.99	Картометрический	1.00	-
232	387029.49	2162604.99	Картометрический	1.00	-
233	387029.49	2162604.75	Картометрический	1.00	-
230	387029.73	2162604.75	Картометрический	1.00	-

3. Сведения о характерных точках части (частей) границы объекта

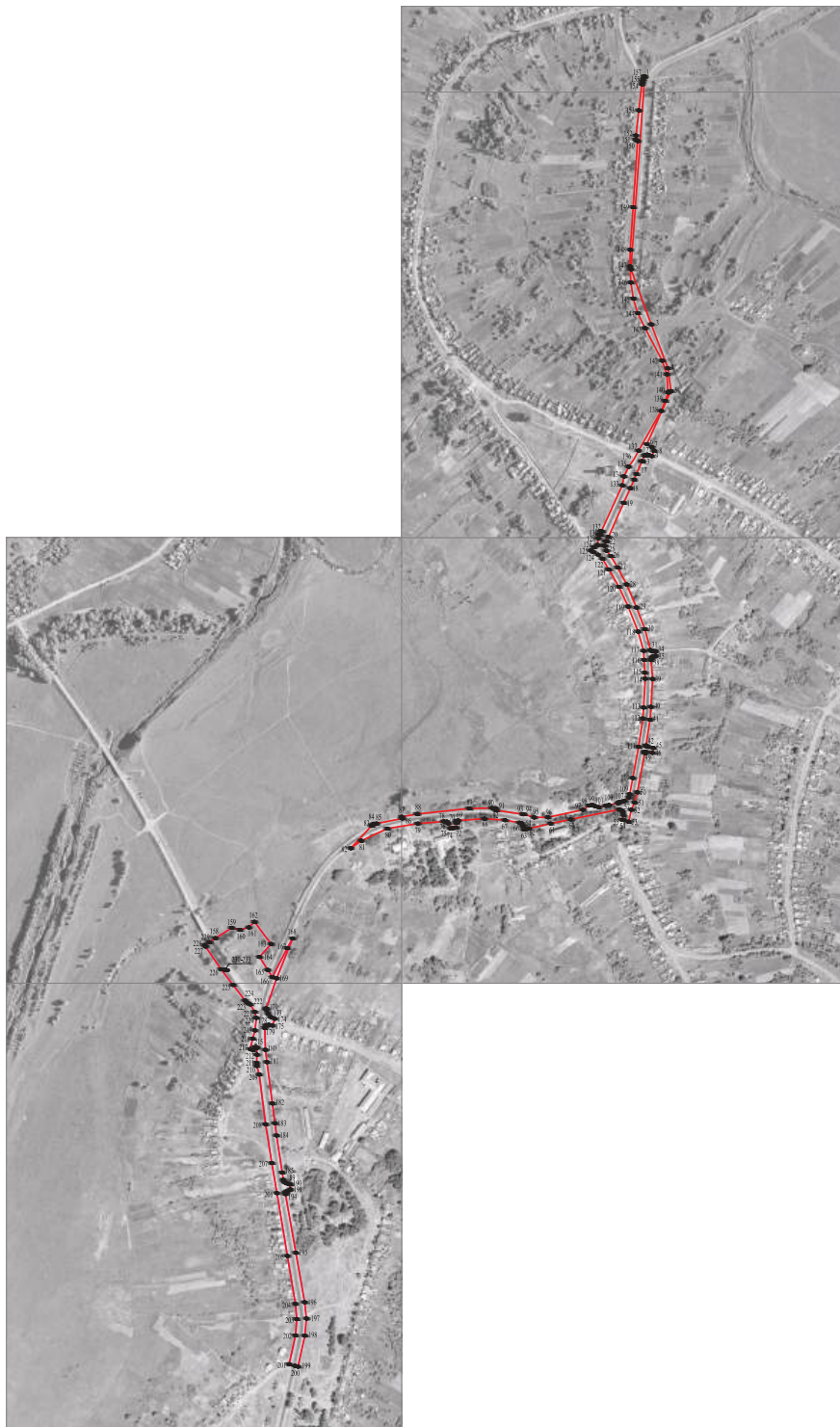
Обозначение характерных точек части границы	Координаты, м		Метод определения координат характерной точки	Средняя квадратическая погрешность положения характерной точки (Mt), м	Описание обозначения точки на местности (при наличии)
	X	Y			
1	2	3	4	5	6
Часть №					
-	-	-	-	-	-

Сведения о местоположении измененных (уточненных) границ объекта



2. Сведения о характерных точках границ объекта

3. Сведения о характерных точках части (частей) границы объекта


Часть №



Используемые условные знаки и обозначения:

-  границы территориальной зоны
 характерная точка границ территориальной зоны

Масштаб 1:5000

Руководитель БУВО «Нормативно-просветный центр»
 Подпись:  Ю.В. Шалагина Дата « 25 » июля 2022 г.
 Место для отрыва листа (при необходимости, содержащего описание местоположения границ объекта)

ГРАФИЧЕСКОЕ ОПИСАНИЕ
местоположения границ

Зона сельскохозяйственного использования в границах населенного пункта
села Петровка – СХ1/1

(наименование объекта, местоположение границ которого описано (далее - объект))

Раздел 1

Сведения об объекте		
№ п/п	Характеристики объекта	Описание характеристик
1	2	3
1	Местоположение объекта	Воронежская область, Павловский муниципальный район, Петровское сельское поселение, село Петровка
2	Площадь объекта \pm величина погрешности определения площади ($P \pm \text{Дельта } P$)	-
3	Иные характеристики объекта	-

Раздел 2

Сведения о местоположении границ объекта					
1. Система координат: -					
2. Сведения о характерных точках границ объекта					
Обозначение характерных точек границ	Координаты, м		Метод определения координат характерной точки	Средняя квадратическая погрешность положения характерной точки (Mt), м	Описание обозначения точки на местности (при наличии)
	X	Y			
1	2	3	4	5	6
-	-	-	-	-	-
3. Сведения о характерных точках части (частей) границы объекта					
Обозначение характерных точек части границы	Координаты, м		Метод определения координат характерной точки	Средняя квадратическая погрешность положения характерной точки (Mt), м	Описание обозначения точки на местности (при наличии)
	X	Y			
1	2	3	4	5	6
Часть №					
-	-	-	-	-	-

Раздел 3

Сведения о местоположении измененных (уточненных) границ объекта							
1. Система координат: МСК - 36, зона 2							
2. Сведения о характерных точках границ объекта							
Обозначение характерных точек границ	Существующие координаты, м		Измененные (уточненные) координаты, м		Метод определения координат характерной точки	Средняя квадратическая погрешность положения характерной точки (Mt), м	Описание обозначения точки на местности (при наличии)
	X	Y	X	Y			
1	2	3	4	5	6	7	8
1	387518.26	2164376.24	-	-	Картометрический	1.00	-
2	387510.61	2164394.51	-	-	Картометрический	1.00	-
3	387503.08	2164407.10	-	-	Картометрический	1.00	-
4	387500.25	2164412.66	-	-	Картометрический	1.00	-
5	387472.61	2164460.36	-	-	Картометрический	1.00	-
6	387427.71	2164435.10	-	-	Картометрический	1.00	-
7	387400.98	2164492.11	-	-	Картометрический	1.00	-
8	387446.51	2164514.92	-	-	Картометрический	1.00	-
9	387459.82	2164483.72	-	-	Картометрический	1.00	-
10	387603.03	2164565.67	-	-	Картометрический	1.00	-
11	387648.26	2164648.03	-	-	Картометрический	1.00	-
12	387656.29	2164648.88	-	-	Картометрический	1.00	-
13	387605.00	2164749.90	-	-	Картометрический	1.00	-
14	387541.69	2164720.89	-	-	Картометрический	1.00	-
15	387465.35	2164681.29	-	-	Картометрический	1.00	-
16	387410.88	2164653.20	-	-	Картометрический	1.00	-
17	387341.84	2164792.85	-	-	Картометрический	1.00	-
18	387295.15	2164770.78	-	-	Картометрический	1.00	-
19	387283.31	2164752.32	-	-	Картометрический	1.00	-
20	387312.72	2164669.86	-	-	Картометрический	1.00	-
21	387204.12	2164628.53	-	-	Картометрический	1.00	-
22	387146.12	2164742.49	-	-	Картометрический	1.00	-
23	387045.49	2164676.94	-	-	Картометрический	1.00	-
24	387024.54	2164694.02	-	-	Картометрический	1.00	-
25	387019.44	2164693.95	-	-	Картометрический	1.00	-
26	387016.28	2164693.02	-	-	Картометрический	1.00	-
27	386990.09	2164672.10	-	-	Картометрический	1.00	-
28	386961.23	2164633.42	-	-	Картометрический	1.00	-
29	386881.76	2164498.03	-	-	Картометрический	1.00	-
30	386836.24	2164446.32	-	-	Картометрический	1.00	-
31	387281.11	2164420.54	-	-	Картометрический	1.00	-
32	387286.42	2164351.00	-	-	Картометрический	1.00	-
33	387368.29	2164356.14	-	-	Картометрический	1.00	-
34	387449.95	2164280.62	-	-	Картометрический	1.00	-

1	2	3	4	5	6	7	8
1	387518.26	2164376.24	-	-	Картометрический	1.00	-
35	-	-	387434.02	2164609.96	Картометрический	1.00	-
36	387475.07	2164532.12	-	-	Картометрический	1.00	-
37	387610.31	2164591.38	-	-	Картометрический	1.00	-
38	387564.25	2164694.11	-	-	Картометрический	1.00	-
39	-	-	387545.89	2164684.79	Картометрический	1.00	-
40	-	-	387544.60	2164684.23	Картометрический	1.00	-
41	-	-	387543.41	2164683.53	Картометрический	1.00	-
42	387426.53	2164624.16	-	-	Картометрический	1.00	-
43	-	-	387428.63	2164620.18	Картометрический	1.00	-
44	-	-	387428.43	2164620.08	Картометрический	1.00	-
35	-	-	387434.02	2164609.96	Картометрический	1.00	-
3.Сведения о характерных точках части (частей) границы объекта							
Часть №							
-	-	-	-	-	-	-	-

ОПИСАНИЕ МЕСТОПОЛОЖЕНИЯ ГРАНИЦ

Зона сельскохозяйственного производства села Петровка – СХ2/1

(наименование объекта, местоположение границ которого описано
(далее - объект)

Раздел 1

Сведения об объекте		
№ п/п	Характеристики объекта	Описание характеристик
1	2	3
1	Местоположение объекта	Воронежская область, Павловский муниципальный район, Петровское сельское поселение, село Петровка
2	Площадь объекта \pm величина погрешности определения площади ($P \pm \text{Дельта } P$)	-
3	Иные характеристики объекта	-

Раздел 2

Сведения о местоположении границ объекта					
1. Система координат: МСК - 36, зона 2					
2. Сведения о характерных точках границ объекта					
Обозначение характерных точек границ	Координаты, м		Метод определения координат характерной точки	Средняя квадратическая погрешность положения характерной точки (Mt), м	Описание обозначения точки на местности (при наличии)
	X	Y			
1	2	3	4	5	6
1	387696.67	2164527.25	Картометрический	1.00	-
2	387695.53	2164530.10	Картометрический	1.00	-
3	387693.77	2164535.64	Картометрический	1.00	-
4	387689.80	2164546.92	Картометрический	1.00	-
5	387685.99	2164558.59	Картометрический	1.00	-
6	387686.28	2164558.69	Картометрический	1.00	-
7	387666.82	2164617.10	Картометрический	1.00	-
8	387656.29	2164648.88	Картометрический	1.00	-
9	387648.26	2164648.03	Картометрический	1.00	-
10	387603.03	2164565.67	Картометрический	1.00	-
11	387459.82	2164483.72	Картометрический	1.00	-
12	387446.51	2164514.92	Картометрический	1.00	-
13	387400.98	2164492.11	Картометрический	1.00	-
14	387427.71	2164435.10	Картометрический	1.00	-
15	387472.61	2164460.36	Картометрический	1.00	-
16	387500.25	2164412.66	Картометрический	1.00	-
17	387503.08	2164407.10	Картометрический	1.00	-
18	387510.61	2164394.51	Картометрический	1.00	-
19	387617.25	2164443.03	Картометрический	1.00	-
20	387607.88	2164472.51	Картометрический	1.00	-
21	387637.89	2164497.82	Картометрический	1.00	-
22	387661.50	2164517.96	Картометрический	1.00	-
1	387696.67	2164527.25	Картометрический	1.00	-
3. Сведения о характерных точках части (частей) границы объекта					
Обозначение характерных точек части границы	Координаты, м		Метод определения координат характерной точки	Средняя квадратическая погрешность положения характерной точки (Mt), м	Описание обозначения точки на местности (при наличии)
	X	Y			
1	2	3	4	5	6
Часть №					
-	-	-	-	-	-

Сведения о местоположении измененных (уточненных) границ объекта

2. Сведения о характерных точках границ объекта

Обозначение характерных точек границ	Существующие координаты, м		Измененные (уточненные) координаты, м		Метод определения координат характерной точки	Средняя квадратическая погрешность положения характерной точки (Mt), м	Описание обозначения точки на местности (при наличии)
	X	Y	X	Y			
1	2	3	4	5	6	7	8
-	-	-	-	-	-	-	-
3.Сведения о характерных точках части (частей) границы объекта							
Часть №							
-	-	-	-	-	-	-	-

Раздел 4

План границ объекта

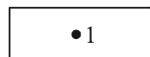


Масштаб 1:2000

Используемые условные знаки и обозначения:




границы территориальной зоны



• 1

характерная точка границ территориальной зоны

Руководитель БУВО «Нормативно-проектный центр»

Подпись  Ю.В.Шалыгина Дата « 25 » июля 2022 г.

Место для оттиска печати (при наличии) лица, составившего описание местоположения границ объекта



ГРАФИЧЕСКОЕ ОПИСАНИЕ
местоположения границ

Зона ритуальных объектов села Петровка – СН1/1

(наименование объекта, местоположение границ которого описано (далее - объект))

Раздел 1

Сведения об объекте		
№ п/п	Характеристики объекта	Описание характеристик
1	2	3
1	Местоположение объекта	Воронежская область, Павловский муниципальный район, Петровское сельское поселение, село Петровка
2	Площадь объекта \pm величина погрешности определения площади ($P \pm \Delta P$)	-
3	Иные характеристики объекта	-

Раздел 2

Сведения о местоположении границ объекта					
1. Система координат: -					
2. Сведения о характерных точках границ объекта					
Обозначение характерных точек границ	Координаты, м		Метод определения координат характерной точки	Средняя квадратическая погрешность положения характерной точки (Mt), м	Описание обозначения точки на местности (при наличии)
	X	Y			
1	2	3	4	5	6
-	-	-	-	-	-
3. Сведения о характерных точках части (частей) границы объекта					
Обозначение характерных точек части границы	Координаты, м		Метод определения координат характерной точки	Средняя квадратическая погрешность положения характерной точки (Mt), м	Описание обозначения точки на местности (при наличии)
	X	Y			
1	2	3	4	5	6
Часть №					
-	-	-	-	-	-

Раздел 3

Сведения о местоположении измененных (уточненных) границ объекта							
1. Система координат: МСК - 36, зона 2							
2. Сведения о характерных точках границ объекта							
Обозначение характерных точек границ	Существующие координаты, м		Измененные (уточненные) координаты, м		Метод определения координат характерной точки	Средняя квадратическая погрешность положения характерной точки (Mt), м	Описание обозначения точки на местности (при наличии)
	X	Y	X	Y			
1	2	3	4	5	6	7	8
1	388871.32	2163130.48	-	-	Картометрический	1.00	-
2	388854.57	2163180.03	-	-	Картометрический	1.00	-
3	388776.77	2163159.72	-	-	Картометрический	1.00	-
4	388801.46	2163111.45	-	-	Картометрический	1.00	-
1	388871.32	2163130.48	-	-	Картометрический	1.00	-
5	387610.31	2164591.38	-	-	Картометрический	1.00	-
6	387564.25	2164694.11	-	-	Картометрический	1.00	-
7	-	-	387545.89	2164684.79	Картометрический	1.00	-
8	-	-	387544.60	2164684.23	Картометрический	1.00	-
9	-	-	387543.41	2164683.53	Картометрический	1.00	-
10	387426.53	2164624.16	-	-	Картометрический	1.00	-
11	-	-	387428.63	2164620.18	Картометрический	1.00	-
12	-	-	387428.43	2164620.08	Картометрический	1.00	-
13	-	-	387434.02	2164609.95	Картометрический	1.00	-
14	387475.07	2164532.12	-	-	Картометрический	1.00	-
5	387610.31	2164591.38	-	-	Картометрический	1.00	-
15	387449.95	2164280.62	-	-	Картометрический	1.00	-
16	387368.29	2164356.14	-	-	Картометрический	1.00	-
17	387286.42	2164351.00	-	-	Картометрический	1.00	-
18	387298.89	2164237.83	-	-	Картометрический	1.00	-
19	387314.84	2164236.57	-	-	Картометрический	1.00	-
20	387364.10	2164217.21	-	-	Картометрический	1.00	-
21	387386.46	2164218.72	-	-	Картометрический	1.00	-
15	387449.95	2164280.62	-	-	Картометрический	1.00	-
22	386341.63	2163214.98	-	-	Картометрический	1.00	-
23	386252.41	2163355.44	-	-	Картометрический	1.00	-
24	386207.19	2163358.88	-	-	Картометрический	1.00	-
25	386114.96	2163336.81	-	-	Картометрический	1.00	-
26	386089.70	2163258.39	-	-	Картометрический	1.00	-
27	-	-	386093.77	2163254.88	Картометрический	1.00	-
28	-	-	386093.57	2163254.71	Картометрический	1.00	-

1	2	3	4	5	6	7	8
29	-	-	386109.88	2163236.74	Картометрический	1.00	-
30	-	-	386120.76	2163226.90	Картометрический	1.00	-
31	-	-	386127.62	2163225.69	Картометрический	1.00	-
32	386131.27	2163222.54	-	-	Картометрический	1.00	-
33	386265.08	2163185.55	-	-	Картометрический	1.00	-
22	386341.63	2163214.98	-	-	Картометрический	1.00	-
3.Сведения о характерных точках части (частей) границы объекта							
Часть №							
-	-	-	-	-	-	-	-

Приложение № 2
к правилам землепользования и застройки
Петровского сельского поселения
Павловского муниципального района
Воронежской области

**ГРАФИЧЕСКОЕ ОПИСАНИЕ МЕСТОПОЛОЖЕНИЯ ГРАНИЦ
ТЕРРИТОРИАЛЬНЫХ ЗОН ПОСЁЛКА БЕЛАЯ ДЕРЕВНЯ**

ГРАФИЧЕСКОЕ ОПИСАНИЕ

местоположения границ

Зона застройки индивидуальными жилыми домами посёлка Белая Деревня – Ж1/2

(наименование объекта, местоположение границ которого описано (далее - объект))

Раздел 1

Сведения об объекте		
№ п/п	Характеристики объекта	Описание характеристик
1	2	3
1	Местоположение объекта	Воронежская область, Павловский муниципальный район, Петровское сельское поселение, посёлок Белая Деревня
2	Площадь объекта \pm величина погрешности определения площади ($P \pm \Delta P$)	-
3	Иные характеристики объекта	-

Раздел 2

Сведения о местоположении границ объекта					
1. Система координат: МСК - 36, зона 2					
2. Сведения о характерных точках границ объекта					
Обозначение характерных точек границ	Координаты, м		Метод определения координат характерной точки	Средняя квадратическая погрешность положения характерной точки (Mt), м	Описание обозначения точки на местности (при наличии)
	X	Y			
1	2	3	4	5	6
1	384677.95	2161833.24	Картометрический	1.00	-
2	384682.98	2161839.63	Картометрический	1.00	-
3	384681.03	2161882.90	Картометрический	1.00	-
4	384694.87	2161904.76	Картометрический	1.00	-
5	384774.11	2161946.92	Картометрический	1.00	-
6	384821.41	2162003.09	Картометрический	1.00	-
7	384861.17	2162065.29	Картометрический	1.00	-
8	384884.35	2162082.63	Картометрический	1.00	-
9	384912.14	2162142.60	Картометрический	1.00	-
10	384914.16	2162166.31	Картометрический	1.00	-
11	384953.89	2162225.97	Картометрический	1.00	-
12	385077.27	2162336.02	Картометрический	1.00	-
13	385059.18	2162364.68	Картометрический	1.00	-
14	384888.50	2162269.25	Картометрический	1.00	-
15	384755.16	2162168.46	Картометрический	1.00	-
16	384568.41	2162028.28	Картометрический	1.00	-
17	384530.69	2161996.96	Картометрический	1.00	-
18	384528.49	2161993.62	Картометрический	1.00	-
19	384528.71	2161989.63	Картометрический	1.00	-
20	384530.54	2161984.46	Картометрический	1.00	-
21	384521.80	2161976.63	Картометрический	1.00	-
22	384523.05	2161880.03	Картометрический	1.00	-
1	384677.95	2161833.24	Картометрический	1.00	-
3. Сведения о характерных точках части (частей) границы объекта					
Обозначение характерных точек части границы	Координаты, м		Метод определения координат характерной точки	Средняя квадратическая погрешность положения характерной точки (Mt), м	Описание обозначения точки на местности (при наличии)
	X	Y			
1	2	3	4	5	6
Часть №					
-	-	-	-	-	-

Сведения о местоположении измененных (уточненных) границ объекта							
1. Система координат: -							
2. Сведения о характерных точках границ объекта							
Обозначение характерных точек границ	Существующие координаты, м		Измененные (уточненные) координаты, м		Метод определения координат характерной точки	Средняя квадратическая погрешность положения характерной точки (Mt), м	Описание обозначения точки на местности (при наличии)
	X	Y	X	Y			
1	2	3	4	5	6	7	8
-	-	-	-	-	-	-	-
3.Сведения о характерных точках части (частей) границы объекта							
Часть №							
-	-	-	-	-	-	-	-

Приложение № 3
к правилам землепользования и застройки
Петровского сельского поселения
Павловского муниципального района
Воронежской области

СВЕДЕНИЯ О ГРАНИЦАХ ТЕРРИТОРИАЛЬНЫХ ЗОН,
СОДЕРЖАЩИЕ ГРАФИЧЕСКОЕ ОПИСАНИЕ МЕСТОПОЛОЖЕНИЯ
ГРАНИЦ ТЕРРИТОРИАЛЬНЫХ ЗОН, ПЕРЕЧЕНЬ КООРДИНАТ
ХАРАКТЕРНЫХ ТОЧЕК ГРАНИЦ ТЕРРИТОРИАЛЬНЫХ ЗОН
ПОСЁЛКА КОПАНКИ

ОПИСАНИЕ МЕСТОПОЛОЖЕНИЯ ГРАНИЦ

Зона застройки индивидуальными жилыми домами посёлка Копанки – Ж1/3

(наименование объекта, местоположение границ которого описано
(далее - объект)

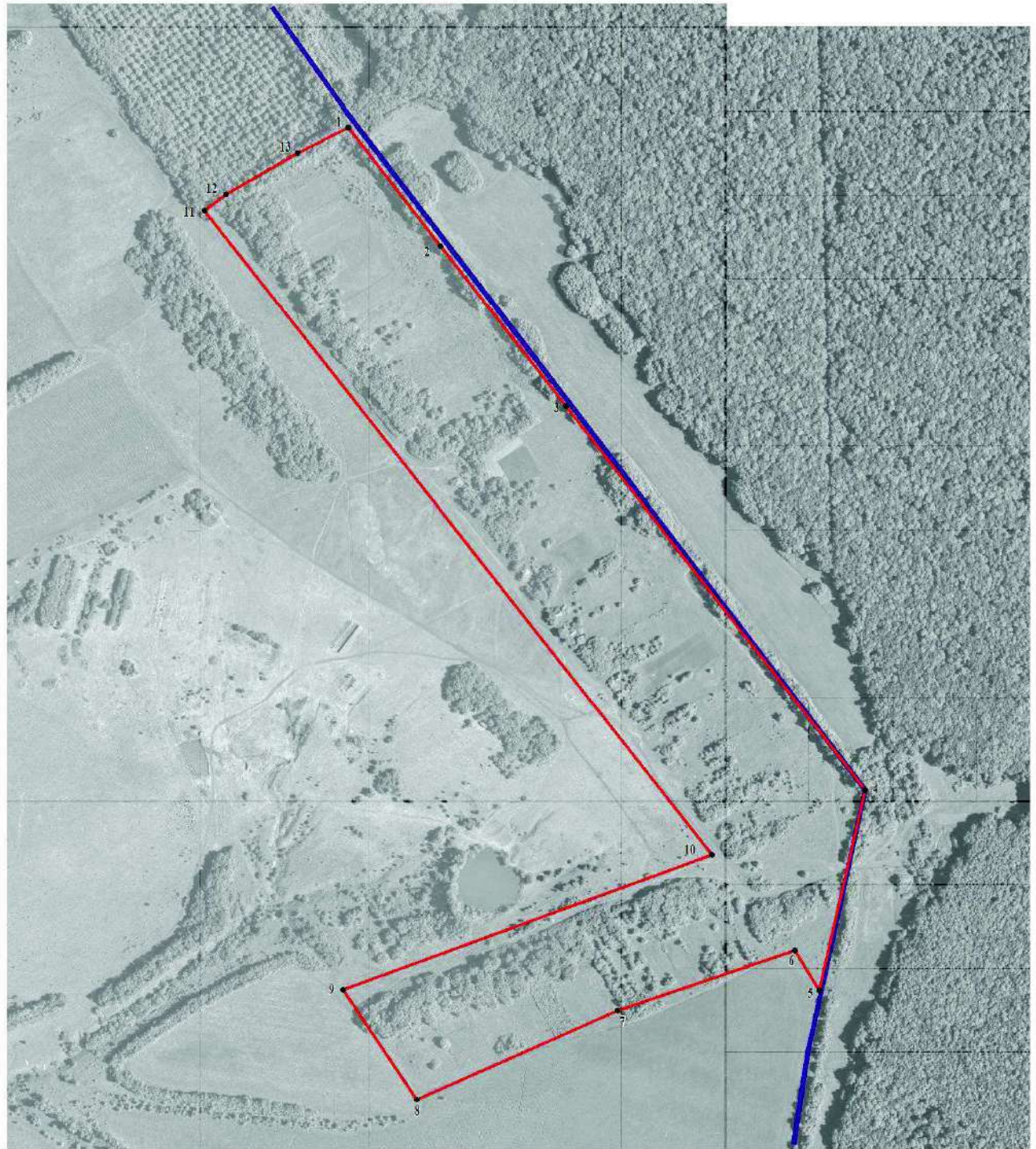
Раздел 1

Сведения об объекте		
№ п/п	Характеристики объекта	Описание характеристик
1	2	3
1	Местоположение объекта	Воронежская область, Павловский муниципальный район, Петровское сельское поселение, посёлок Копанки
2	Площадь объекта \pm величина погрешности определения площади ($P \pm \Delta P$)	-
3	Иные характеристики объекта	-

Раздел 2




Сведения о местоположении границ объекта					
1. Система координат: МСК - 36, зона 2					
2. Сведения о характерных точках границ объекта					
Обозначение характерных точек границ	Координаты, м		Метод определения координат характерной точки	Средняя квадратическая погрешность положения характерной точки (Mt), м	Описание обозначения точки на местности (при наличии)
	X	Y			
1	2	3	4	5	6
1	394872.85	2159514.86	Аналитический	0.10	-
2	394718.94	2159633.09	Картометрический	1.00	-
3	394511.72	2159794.69	Картометрический	1.00	-
4	394015.62	2160180.52	Картометрический	1.00	-
5	393756.42	2160120.64	Картометрический	1.00	-
6	393808.66	2160089.57	Картометрический	1.00	-
7	393730.62	2159860.74	Картометрический	1.00	-
8	393615.44	2159602.92	Картометрический	1.00	-
9	393757.53	2159507.92	Картометрический	1.00	-
10	393931.91	2159982.88	Картометрический	1.00	-
11	394765.11	2159329.00	Аналитический	0.10	-
12	394786.50	2159357.43	Аналитический	0.10	-
13	394839.52	2159449.27	Аналитический	0.10	-
1	394872.85	2159514.86	Аналитический	0.10	-
3. Сведения о характерных точках части (частей) границы объекта					
Обозначение характерных точек части границы	Координаты, м		Метод определения координат характерной точки	Средняя квадратическая погрешность положения характерной точки (Mt), м	Описание обозначения точки на местности (при наличии)
	X	Y			
1	2	3	4	5	6
Часть №					
-	-	-	-	-	-

Сведения о местоположении измененных (уточненных) границ объекта							
1. Система координат: -							
2. Сведения о характерных точках границ объекта							
Обозначение характерных точек границ	Существующие координаты, м		Измененные (уточненные) координаты, м		Метод определения координат характерной точки	Средняя квадратическая погрешность положения характерной точки (Mt), м	Описание обозначения точки на местности (при наличии)
	X	Y	X	Y			
1	2	3	4	5	6	7	8
-	-	-	-	-	-	-	-
3.Сведения о характерных точках части (частей) границы объекта							
Часть №							
-	-	-	-	-	-	-	-




Масштаб 1:5000

Используемые условные знаки и обозначения:

- | | |
|---|---|
|  | границы территориальной зоны |
|  | границы муниципального образования |
|  | характерная точка границ территориальной зоны |

Руководитель БУВО «Нормативно-проектный центр»

Подпись  Ю.В.Шалыгина Дата « 25 » июля 2022 г.

Место для оттиска печати (при наличии) лица, составившего описание местоположения границ объекта



ОПИСАНИЕ МЕСТОПОЛОЖЕНИЯ ГРАНИЦ

Зона сельскохозяйственного использования в границах населенного пункта
посёлка Копанки – СХ1/3

(наименование объекта, местоположение границ которого описано
(далее - объект)

Раздел 1

Сведения об объекте		
№ п/п	Характеристики объекта	Описание характеристик
1	2	3
1	Местоположение объекта	Воронежская область, Павловский муниципальный район, Петровское сельское поселение, посёлок Копанки
2	Площадь объекта \pm величина погрешности определения площади ($P \pm \text{Дельта } P$)	-
3	Иные характеристики объекта	-

Раздел 2

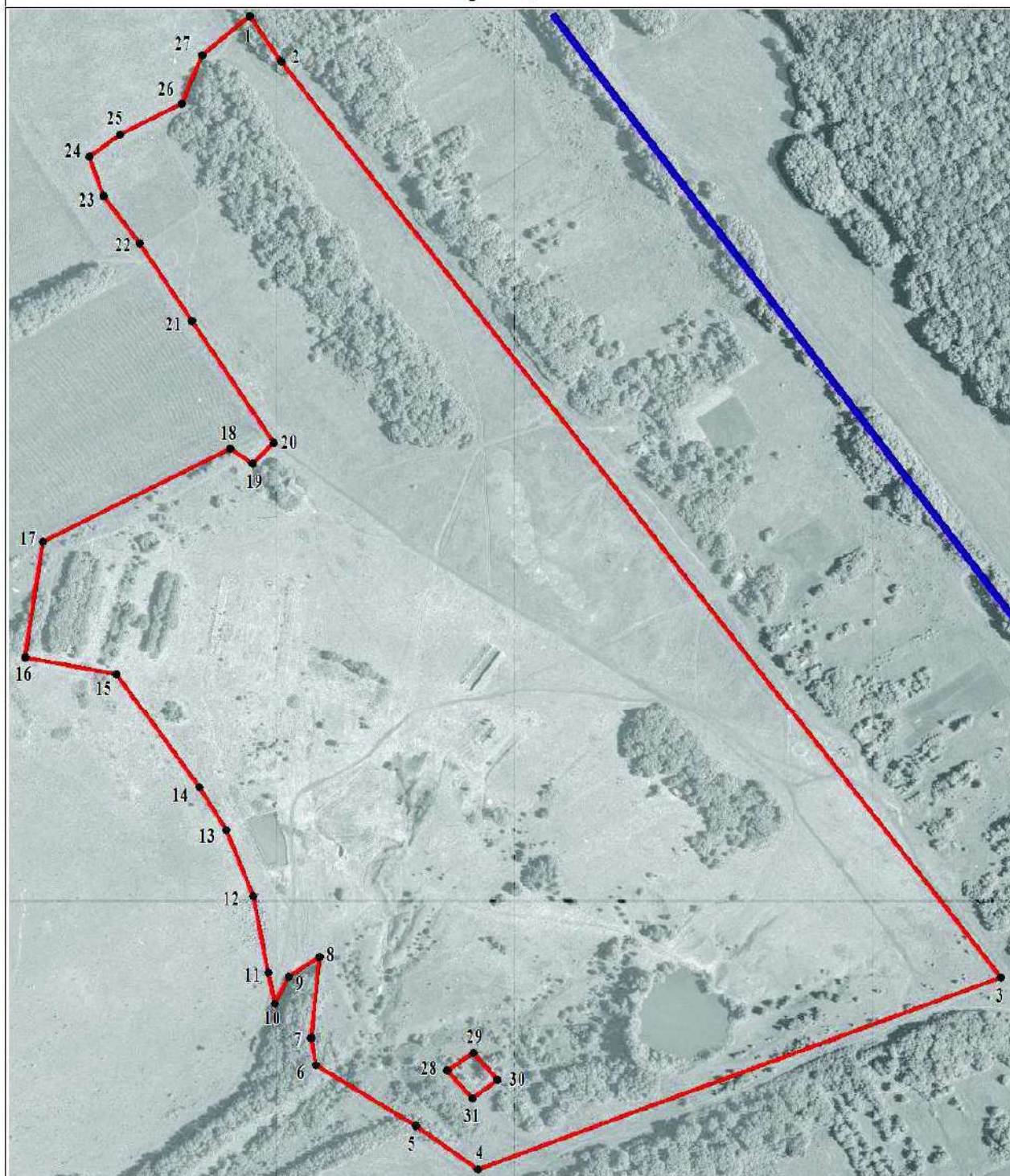
Сведения о местоположении границ объекта					
1. Система координат: МСК - 36, зона 2					
2. Сведения о характерных точках границ объекта					
Обозначение характерных точек границ	Координаты, м		Метод определения координат характерной точки	Средняя квадратическая погрешность положения характерной точки (Mt), м	Описание обозначения точки на местности (при наличии)
	X	Y			
1	2	3	4	5	6
1	394806.31	2159300.23	Картометрический	1.00	-
2	394765.11	2159329.00	Картометрический	1.00	-
3	393931.91	2159982.88	Картометрический	1.00	-
4	393757.53	2159507.92	Картометрический	1.00	-
5	393797.63	2159451.16	Картометрический	1.00	-
6	393851.97	2159360.81	Картометрический	1.00	-
7	393876.59	2159356.26	Картометрический	1.00	-
8	393950.85	2159363.81	Картометрический	1.00	-
9	393932.83	2159336.30	Картометрический	1.00	-
10	393908.58	2159323.06	Картометрический	1.00	-
11	393936.60	2159317.74	Картометрический	1.00	-
12	394005.39	2159303.98	Картометрический	1.00	-
13	394065.96	2159279.03	Картометрический	1.00	-
14	394104.54	2159254.44	Картометрический	1.00	-
15	394208.44	2159179.58	Картометрический	1.00	-
16	394223.74	2159096.01	Картометрический	1.00	-
17	394329.09	2159112.71	Картометрический	1.00	-
18	394413.46	2159282.36	Картометрический	1.00	-
19	394400.20	2159302.64	Картометрический	1.00	-
20	394418.53	2159322.30	Картометрический	1.00	-
21	394529.99	2159247.52	Картометрический	1.00	-
22	394599.68	2159200.60	Аналитический	0.30	-
23	394643.36	2159167.86	Аналитический	0.30	-
24	394678.30	2159155.06	Аналитический	0.30	-
25	394698.86	2159182.63	Аналитический	0.30	-
26	394727.28	2159238.34	Аналитический	0.30	-
27	394770.86	2159257.08	Аналитический	0.30	-
1	394806.31	2159300.23	Картометрический	1.00	-
28	393847.01	2159479.82	Картометрический	1.00	-

1	2	3	4	5	6
29	393863.46	2159503.66	Картометрический	1.00	-
30	393838.44	2159525.83	Картометрический	1.00	-
31	393821.97	2159503.13	Картометрический	1.00	-
28	393847.01	2159479.82	Картометрический	1.00	-
3. Сведения о характерных точках части (частей) границы объекта					
Обозначение характерных точек части границы	Координаты, м		Метод определения координат характерной точки	Средняя квадратическая погрешность положения характерной точки (Mt), м	Описание обозначения точки на местности (при наличии)
	X	Y			
1	2	3	4	5	6
Часть №					
-	-	-	-	-	-

Сведения о местоположении измененных (уточненных) границ объекта							
1. Система координат: -							
2. Сведения о характерных точках границ объекта							
Обозначение характерных точек границ	Существующие координаты, м		Измененные (уточненные) координаты, м		Метод определения координат характерной точки	Средняя квадратическая погрешность положения характерной точки (Mt), м	Описание обозначения точки на местности (при наличии)
	X	Y	X	Y			
1	2	3	4	5	6	7	8
-	-	-	-	-	-	-	-
3.Сведения о характерных точках части (частей) границы объекта							
Часть №							
-	-	-	-	-	-	-	-

Раздел 4

План границ объекта




Используемые условные знаки и обозначения:

Масштаб 1:5000



границы территориальной зоны



• 1 характерная точка границ территориальной зоны

Руководитель БУВО «Нормативно-проектный центр»

Подпись Ю.В. Шалыгина Ю.В. Шалыгина Дата « 25 » июля 2022 г.

Место для оттиска печати (при наличии) лица, составившего описание местоположения границ объекта

ОПИСАНИЕ МЕСТОПОЛОЖЕНИЯ ГРАНИЦ

Зона ритуальных объектов посёлка Копанки – СН1/3

(наименование объекта, местоположение границ которого описано
(далее - объект)

Раздел 1

Сведения об объекте		
№ п/п	Характеристики объекта	Описание характеристик
1	2	3
1	Местоположение объекта	Воронежская область, Павловский муниципальный район, Петровское сельское поселение, посёлок Копанки
2	Площадь объекта \pm величина погрешности определения площади ($P \pm \text{Дельта } P$)	-
3	Иные характеристики объекта	-

Раздел 2

Сведения о местоположении границ объекта					
1. Система координат: МСК - 36, зона 2					
2. Сведения о характерных точках границ объекта					
Обозначение характерных точек границ	Координаты, м		Метод определения координат характерной точки	Средняя квадратическая погрешность положения характерной точки (Mt), м	Описание обозначения точки на местности (при наличии)
	X	Y			
1	2	3	4	5	6
1	393847.01	2159479.82	Картометрический	1.00	-
2	393863.46	2159503.66	Картометрический	1.00	-
3	393838.44	2159525.83	Картометрический	1.00	-
4	393821.97	2159503.13	Картометрический	1.00	-
1	393847.01	2159479.82	Картометрический	1.00	-
3. Сведения о характерных точках части (частей) границы объекта					
Обозначение характерных точек части границы	Координаты, м		Метод определения координат характерной точки	Средняя квадратическая погрешность положения характерной точки (Mt), м	Описание обозначения точки на местности (при наличии)
	X	Y			
1	2	3	4	5	6
Часть №					
-	-	-	-	-	-


Сведения о местоположении измененных (уточненных) границ объекта

2. Сведения о характерных точках границ объекта

Обозначение характерных точек границ	Существующие координаты, м		Измененные (уточненные) координаты, м		Метод определения координат характерной точки	Средняя квадратическая погрешность положения характерной точки (Mt), м	Описание обозначения точки на местности (при наличии)
	X	Y	X	Y			
1	2	3	4	5	6	7	8
-	-	-	-	-	-	-	-
3.Сведения о характерных точках части (частей) границы объекта							
Часть №							
-	-	-	-	-	-	-	-

Раздел 4

План границ объекта




Масштаб 1:1000

Используемые условные знаки и обозначения:



границы территориальной зоны



• 1 характерная точка границ территориальной зоны

Руководитель БУВО «Нормативно-проектный центр»

Подпись Ю.В. Шалыгина Ю.В. Шалыгина Дата « 25 » июля 2022 г.

Место для оттиска печати (при наличии) лица, составившего описание местоположения границ объекта



Приложение № 4
к правилам землепользования и застройки
Петровского сельского поселения
Павловского муниципального района
Воронежской области

СВЕДЕНИЯ О ГРАНИЦАХ ТЕРРИТОРИАЛЬНЫХ ЗОН,
СОДЕРЖАЩИЕ ГРАФИЧЕСКОЕ ОПИСАНИЕ МЕСТОПОЛОЖЕНИЯ
ГРАНИЦ ТЕРРИТОРИАЛЬНЫХ ЗОН, ПЕРЕЧЕНЬ КООРДИНАТ
ХАРАКТЕРНЫХ ТОЧЕК ГРАНИЦ ТЕРРИТОРИАЛЬНЫХ ЗОН
СЕЛА МИХАЙЛОВКА

ГРАФИЧЕСКОЕ ОПИСАНИЕ
местоположения границ

Зона застройки индивидуальными жилыми домами села Михайловка – Ж1/4
(наименование объекта, местоположение границ которого описано (далее - объект))

Раздел 1

Сведения об объекте		
№ п/п	Характеристики объекта	Описание характеристик
1	2	3
1	Местоположение объекта	Воронежская область, Павловский муниципальный район, Петровское сельское поселение, село Михайловка
2	Площадь объекта \pm величина погрешности определения площади ($P \pm \Delta P$)	-
3	Иные характеристики объекта	-

Раздел 2

Сведения о местоположении границ объекта					
1. Система координат: МСК - 36, зона 2					
2. Сведения о характерных точках границ объекта					
Обозначение характерных точек границ	Координаты, м		Метод определения координат характерной точки	Средняя квадратическая погрешность положения характерной точки (Mt), м	Описание обозначения точки на местности (при наличии)
	X	Y			
1	2	3	4	5	6
1	390017.66	2163189.41	Аналитический	2.50	-
2	389968.90	2163222.35	Аналитический	2.50	-
3	389893.12	2163175.43	Аналитический	2.50	-
4	389891.21	2163174.24	Аналитический	2.50	-
5	389846.39	2163130.17	Аналитический	2.50	-
6	389808.32	2163087.07	Аналитический	2.50	-
7	389435.60	2162726.44	Картометрический	1.00	-
8	389349.20	2162645.26	Картометрический	1.00	-
9	389322.61	2162621.02	Картометрический	1.00	-
10	389286.30	2162619.47	Картометрический	1.00	-
11	389284.97	2162573.13	Картометрический	1.00	-
12	389289.15	2162537.82	Картометрический	1.00	-
13	389263.07	2162518.09	Картометрический	1.00	-
14	389242.46	2162503.76	Картометрический	1.00	-
15	389216.34	2162495.95	Картометрический	1.00	-
16	389008.87	2162543.75	Картометрический	1.00	-
17	388931.33	2162540.98	Аналитический	0.10	-
18	388926.39	2162564.86	Аналитический	0.10	-
19	388863.94	2162568.04	Картометрический	1.00	-
20	388822.98	2162558.00	Картометрический	1.00	-
21	388804.51	2162549.50	Картометрический	1.00	-
22	388803.44	2162549.27	Картометрический	1.00	-
23	388783.76	2162549.32	Картометрический	1.00	-
24	388762.24	2162548.58	Картометрический	1.00	-
25	388741.07	2162547.09	Картометрический	1.00	-
26	388740.13	2162547.20	Картометрический	1.00	-
27	388715.47	2162555.12	Картометрический	1.00	-
28	388695.62	2162559.28	Картометрический	1.00	-
29	388676.84	2162560.09	Картометрический	1.00	-
30	388676.45	2162560.14	Картометрический	1.00	-
31	388636.49	2162568.22	Картометрический	1.00	-
32	388613.88	2162577.64	Картометрический	1.00	-
33	388595.94	2162594.32	Картометрический	1.00	-
34	388577.85	2162614.09	Картометрический	1.00	-
35	388560.38	2162631.76	Картометрический	1.00	-

1	2	3	4	5	6
36	388541.85	2162645.34	Картометрический	1.00	-
37	388524.30	2162658.82	Картометрический	1.00	-
38	388508.26	2162658.52	Картометрический	1.00	-
39	388477.16	2162649.44	Картометрический	1.00	-
40	388445.10	2162647.12	Картометрический	1.00	-
41	388409.94	2162645.51	Картометрический	1.00	-
42	388351.56	2162633.44	Картометрический	1.00	-
43	388333.06	2162639.21	Картометрический	1.00	-
44	388332.58	2162639.19	Картометрический	1.00	-
45	388299.50	2162637.96	Картометрический	1.00	-
46	388276.83	2162649.94	Картометрический	1.00	-
47	388263.85	2162658.44	Картометрический	1.00	-
48	388263.42	2162658.69	Картометрический	1.00	-
49	388246.16	2162669.81	Картометрический	1.00	-
50	388226.39	2162684.14	Картометрический	1.00	-
51	388205.49	2162692.77	Картометрический	1.00	-
52	388178.41	2162704.81	Картометрический	1.00	-
53	388143.47	2162718.27	Картометрический	1.00	-
54	388111.14	2162724.20	Картометрический	1.00	-
55	388045.61	2162730.30	Картометрический	1.00	-
56	387999.96	2162735.22	Картометрический	1.00	-
57	387958.39	2162736.44	Картометрический	1.00	-
58	387935.02	2162730.01	Картометрический	1.00	-
59	387913.90	2162724.46	Картометрический	1.00	-
60	387882.18	2162703.92	Картометрический	1.00	-
61	387863.38	2162687.76	Картометрический	1.00	-
62	387858.77	2162680.71	Картометрический	1.00	-
63	387857.99	2162679.96	Картометрический	1.00	-
64	387847.85	2162673.70	Картометрический	1.00	-
65	387847.28	2162673.44	Картометрический	1.00	-
66	387846.39	2162673.15	Картометрический	1.00	-
67	387801.50	2162634.58	Картометрический	1.00	-
68	387803.60	2162629.25	Картометрический	1.00	-
69	387833.40	2162553.88	Картометрический	1.00	-
70	387839.45	2162500.63	Картометрический	1.00	-
71	387843.43	2162421.93	Картометрический	1.00	-
72	387820.53	2162242.75	Картометрический	1.00	-
73	387808.58	2162203.55	Картометрический	1.00	-
74	387793.26	2162161.86	Картометрический	1.00	-
75	387795.13	2162160.83	Картометрический	1.00	-
76	387803.05	2162157.35	Картометрический	1.00	-
77	387808.86	2162157.90	Картометрический	1.00	-
78	387811.19	2162160.50	Картометрический	1.00	-
79	387823.32	2162152.53	Аналитический	0.10	-
80	387818.07	2162140.58	Аналитический	0.10	-
81	387803.25	2162105.53	Аналитический	0.10	-
82	387781.66	2162072.90	Аналитический	0.10	-
83	387760.07	2162040.26	Аналитический	0.10	-

1	2	3	4	5	6
84	387738.48	2162007.63	Аналитический	0.10	-
85	387716.89	2161975.00	Аналитический	0.10	-
86	387715.28	2161970.97	Аналитический	0.10	-
87	387716.28	2161968.15	Аналитический	0.10	-
88	387723.05	2161961.98	Аналитический	0.10	-
89	387713.58	2161949.67	Аналитический	0.10	-
90	387789.71	2161897.38	Аналитический	0.10	-
91	387829.20	2161909.17	Аналитический	0.10	-
92	387838.32	2161964.40	Аналитический	0.10	-
93	387856.89	2161992.17	Аналитический	0.10	-
94	387868.75	2162009.89	Аналитический	0.10	-
95	387899.60	2162078.26	Картометрический	1.00	-
96	387864.66	2162094.52	Картометрический	1.00	-
97	387948.09	2162152.06	Картометрический	1.00	-
98	388003.33	2162226.83	Картометрический	1.00	-
99	388011.87	2162221.91	Картометрический	1.00	-
100	388022.58	2162236.52	Картометрический	1.00	-
101	388039.82	2162218.22	Картометрический	1.00	-
102	388079.78	2162250.34	Картометрический	1.00	-
103	388064.25	2162267.83	Картометрический	1.00	-
104	388147.55	2162309.91	Картометрический	1.00	-
105	388155.00	2162295.01	Картометрический	1.00	-
106	388187.68	2162310.05	Картометрический	1.00	-
107	388179.13	2162328.58	Картометрический	1.00	-
108	388204.11	2162335.78	Картометрический	1.00	-
109	388209.44	2162321.48	Картометрический	1.00	-
110	388255.69	2162333.40	Картометрический	1.00	-
111	388263.35	2162309.14	Картометрический	1.00	-
112	388277.22	2162265.20	Картометрический	1.00	-
113	388308.27	2162276.82	Картометрический	1.00	-
114	388319.57	2162234.05	Картометрический	1.00	-
115	388319.58	2162233.99	Картометрический	1.00	-
116	388330.97	2162190.86	Картометрический	1.00	-
117	388391.57	2162203.90	Картометрический	1.00	-
118	388403.16	2162216.83	Картометрический	1.00	-
119	388402.45	2162218.58	Картометрический	1.00	-
120	388402.44	2162218.62	Картометрический	1.00	-
121	388384.57	2162263.06	Картометрический	1.00	-
122	388363.94	2162327.88	Картометрический	1.00	-
123	388454.30	2162376.23	Картометрический	1.00	-
124	388503.59	2162368.58	Картометрический	1.00	-
125	388518.11	2162373.75	Картометрический	1.00	-
126	388555.02	2162367.19	Картометрический	1.00	-
127	388585.11	2162384.71	Картометрический	1.00	-
128	388577.24	2162398.96	Картометрический	1.00	-
129	388599.69	2162418.88	Картометрический	1.00	-
130	388627.48	2162436.81	Картометрический	1.00	-
131	388653.40	2162428.96	Картометрический	1.00	-

1	2	3	4	5	6
132	388663.31	2162390.05	Картометрический	1.00	-
133	388725.74	2162410.33	Картометрический	1.00	-
134	388741.80	2162453.59	Картометрический	1.00	-
135	388766.15	2162464.48	Картометрический	1.00	-
136	388804.92	2162469.47	Картометрический	1.00	-
137	388843.51	2162484.62	Картометрический	1.00	-
138	388856.59	2162508.60	Картометрический	1.00	-
139	388938.28	2162522.90	Картометрический	1.00	-
140	388942.20	2162493.32	Картометрический	1.00	-
141	388959.61	2162465.71	Картометрический	1.00	-
142	388988.04	2162435.77	Картометрический	1.00	-
143	389085.30	2162385.14	Картометрический	1.00	-
144	389085.70	2162363.13	Картометрический	1.00	-
145	389124.69	2162356.26	Картометрический	1.00	-
146	389152.49	2162406.78	Аналитический	0.10	-
147	389175.39	2162402.15	Аналитический	0.10	-
148	389190.65	2162470.59	Картометрический	1.00	-
149	389210.77	2162461.74	Картометрический	1.00	-
150	389230.25	2162460.98	Картометрический	1.00	-
151	389249.58	2162465.53	Картометрический	1.00	-
152	389294.45	2162482.34	Картометрический	1.00	-
153	389322.23	2162499.39	Картометрический	1.00	-
154	389491.46	2162581.96	Картометрический	1.00	-
155	389578.73	2162624.27	Картометрический	1.00	-
156	389639.99	2162545.89	Аналитический	2.50	-
157	389706.11	2162580.21	Аналитический	2.50	-
158	389710.80	2162600.64	Аналитический	2.50	-
159	389705.23	2162627.63	Картометрический	1.00	-
160	389679.87	2162667.38	Картометрический	1.00	-
161	389653.63	2162705.98	Картометрический	1.00	-
162	389704.05	2162754.46	Картометрический	1.00	-
163	389746.02	2162798.69	Картометрический	1.00	-
164	389788.17	2162850.34	Картометрический	1.00	-
165	389821.78	2162906.06	Картометрический	1.00	-
166	389869.48	2162977.29	Картометрический	1.00	-
167	389893.12	2162998.79	Картометрический	1.00	-
168	389921.83	2163024.90	Картометрический	1.00	-
169	389959.11	2163065.44	Картометрический	1.00	-
170	389984.53	2163107.45	Картометрический	1.00	-
1	390017.66	2163189.41	Аналитический	2.50	-
171	388722.78	2162427.93	Аналитический	0.10	-
172	388720.73	2162432.02	Аналитический	0.01	-
173	388719.83	2162431.57	Аналитический	0.10	-
174	388721.89	2162427.48	Аналитический	0.10	-
171	388722.78	2162427.93	Аналитический	0.10	-
175	387890.97	2162117.99	Аналитический	0.10	-

1	2	3	4	5	6
176	387890.97	2162118.99	Аналитический	0.10	-
177	387889.97	2162118.99	Аналитический	0.10	-
178	387889.97	2162117.99	Аналитический	0.10	-
175	387890.97	2162117.99	Аналитический	0.10	-
179	387833.40	2162125.54	Аналитический	0.10	-
180	387833.40	2162126.54	Аналитический	0.10	-
181	387832.40	2162126.54	Аналитический	0.10	-
182	387832.40	2162125.54	Аналитический	0.10	-
179	387833.40	2162125.54	Аналитический	0.10	-
183	387893.49	2161711.24	Картометрический	1.00	-
184	387849.81	2161738.69	Картометрический	1.00	-
185	387831.29	2161795.70	Картометрический	1.00	-
186	387771.80	2161729.85	Картометрический	1.00	-
187	387656.91	2161818.91	Картометрический	1.00	-
188	387596.91	2161748.45	Картометрический	1.00	-
189	387594.28	2161776.93	Картометрический	1.00	-
190	387597.63	2161813.15	Аналитический	0.10	-
191	387600.85	2161826.74	Аналитический	0.10	-
192	387602.00	2161837.64	Аналитический	0.10	-
193	387596.97	2161843.54	Аналитический	0.10	-
194	387593.07	2161845.88	Аналитический	0.10	-
195	387603.16	2161861.21	Аналитический	0.10	-
196	387453.68	2161963.81	Картометрический	1.00	-
197	387405.13	2161908.43	Картометрический	1.00	-
198	387355.57	2161947.37	Картометрический	1.00	-
199	387321.86	2161905.20	Картометрический	1.00	-
200	387310.06	2161913.26	Картометрический	1.00	-
201	387185.74	2161750.93	Картометрический	1.00	-
202	387164.49	2161712.39	Картометрический	1.00	-
203	387147.09	2161693.42	Картометрический	1.00	-
204	387078.02	2161543.83	Картометрический	1.00	-
205	387091.80	2161529.70	Картометрический	1.00	-
206	387011.69	2161429.03	Картометрический	1.00	-
207	386957.92	2161366.99	Картометрический	1.00	-
208	386933.64	2161354.66	Картометрический	1.00	-
209	386876.20	2161320.98	Картометрический	1.00	-
210	386825.93	2161305.31	Картометрический	1.00	-
211	386802.50	2161319.01	Картометрический	1.00	-
212	386774.49	2161335.39	Картометрический	1.00	-
213	386737.32	2161303.09	Картометрический	1.00	-
214	386491.74	2161197.77	Картометрический	1.00	-
215	386368.08	2161146.36	Картометрический	1.00	-
216	386320.17	2161235.86	Картометрический	1.00	-
217	386258.20	2161204.70	Картометрический	1.00	-
218	386264.26	2161103.67	Картометрический	1.00	-
219	386159.51	2161079.31	Картометрический	1.00	-

1	2	3	4	5	6
220	386163.92	2161070.77	Картометрический	1.00	-
221	386129.70	2161060.20	Картометрический	1.00	-
222	386001.25	2161029.31	Картометрический	1.00	-
223	385968.75	2161052.54	Картометрический	1.00	-
224	385862.50	2161030.50	Картометрический	1.00	-
225	385678.04	2160924.13	Картометрический	1.00	-
226	385610.62	2160907.79	Аналитический	0.10	-
227	385570.47	2160878.33	Аналитический	0.10	-
228	385516.40	2160874.08	Аналитический	0.10	-
229	385523.11	2160784.96	Аналитический	0.20	-
230	385514.76	2160780.73	Аналитический	0.20	-
231	385479.77	2160761.28	Аналитический	0.20	-
232	385463.63	2160752.28	Аналитический	0.20	-
233	385529.33	2160639.55	Аналитический	0.20	-
234	385529.66	2160563.10	Картометрический	1.00	-
235	385662.02	2160491.20	Картометрический	1.00	-
236	385714.82	2160514.32	Картометрический	1.00	-
237	385779.43	2160580.59	Картометрический	1.00	-
238	385822.49	2160608.45	Картометрический	1.00	-
239	385875.79	2160650.78	Картометрический	1.00	-
240	385910.91	2160690.30	Картометрический	1.00	-
241	385983.99	2160667.83	Картометрический	1.00	-
242	386039.93	2160715.35	Картометрический	1.00	-
243	386098.09	2160784.11	Картометрический	1.00	-
244	386127.28	2160810.85	Картометрический	1.00	-
245	386029.27	2160912.74	Картометрический	1.00	-
246	386074.67	2160931.27	Картометрический	1.00	-
247	386115.90	2160945.49	Картометрический	1.00	-
248	386189.12	2160969.55	Картометрический	1.00	-
249	386274.30	2160986.16	Картометрический	1.00	-
250	386335.96	2160982.81	Картометрический	1.00	-
251	386373.89	2160978.18	Картометрический	1.00	-
252	386374.38	2160933.76	Картометрический	1.00	-
253	386395.81	2160921.59	Картометрический	1.00	-
254	386444.03	2160940.97	Картометрический	1.00	-
255	386491.30	2160958.39	Картометрический	1.00	-
256	386539.76	2160976.25	Картометрический	1.00	-
257	386664.92	2160965.62	Картометрический	1.00	-
258	386699.50	2160974.72	Картометрический	1.00	-
259	386724.15	2160935.06	Картометрический	1.00	-
260	386771.59	2160922.52	Картометрический	1.00	-
261	386790.34	2160883.15	Картометрический	1.00	-
262	386814.60	2160859.18	Картометрический	1.00	-
263	386848.74	2160877.83	Картометрический	1.00	-
264	386806.19	2161015.16	Картометрический	1.00	-
265	386929.02	2161073.10	Картометрический	1.00	-
266	387033.03	2161133.35	Картометрический	1.00	-
267	387131.92	2161196.00	Картометрический	1.00	-

1	2	3	4	5	6
268	387203.72	2161195.26	Картометрический	1.00	-
269	387247.02	2161219.23	Картометрический	1.00	-
270	387261.58	2161244.18	Картометрический	1.00	-
271	387291.74	2161253.41	Картометрический	1.00	-
272	387301.48	2161268.91	Картометрический	1.00	-
273	387353.37	2161287.16	Картометрический	1.00	-
274	387359.80	2161266.98	Картометрический	1.00	-
275	387410.89	2161283.52	Картометрический	1.00	-
276	387440.04	2161299.50	Картометрический	1.00	-
277	387403.16	2161343.53	Картометрический	1.00	-
278	387407.70	2161347.66	Картометрический	1.00	-
279	387433.14	2161370.53	Картометрический	1.00	-
280	387483.80	2161394.18	Картометрический	1.00	-
281	387500.33	2161404.91	Картометрический	1.00	-
282	387511.40	2161411.87	Картометрический	1.00	-
283	387701.62	2161469.24	Картометрический	1.00	-
284	387713.75	2161482.22	Картометрический	1.00	-
285	387748.17	2161570.27	Картометрический	1.00	-
286	387860.37	2161656.37	Картометрический	1.00	-
287	387882.55	2161673.02	Картометрический	1.00	-
183	387893.49	2161711.24	Картометрический	1.00	-
288	385357.18	2160747.63	Аналитический	0.10	-
289	385339.38	2160819.04	Аналитический	0.10	-
290	385310.67	2160853.28	Аналитический	0.10	-
291	385195.44	2160776.61	Аналитический	0.10	-
292	385176.20	2160773.71	Аналитический	0.10	-
293	385110.97	2160725.19	Аналитический	0.10	-
294	385117.23	2160703.24	Аналитический	0.10	-
295	385147.96	2160687.41	Картометрический	1.00	-
296	385166.31	2160654.66	Картометрический	1.00	-
297	385190.55	2160666.25	Картометрический	1.00	-
298	385203.63	2160641.02	Картометрический	1.00	-
299	385243.80	2160668.79	Картометрический	1.00	-
300	385273.09	2160716.39	Аналитический	0.10	-
301	385317.93	2160740.98	Аналитический	0.10	-
288	385357.18	2160747.63	Аналитический	0.10	-
302	385418.71	2160451.25	Картометрический	1.00	-
303	385354.18	2160478.07	Картометрический	1.00	-
304	385180.58	2160380.34	Картометрический	1.00	-
305	385184.73	2160375.90	Аналитический	0.30	-
306	385221.87	2160336.06	Аналитический	0.30	-
307	385242.33	2160325.36	Аналитический	0.30	-
308	385277.54	2160346.27	Аналитический	0.30	-
309	385295.21	2160363.00	Аналитический	0.30	-
310	385336.74	2160402.33	Картометрический	1.00	-
311	385297.59	2160430.80	Картометрический	1.00	-

1	2	3	4	5	6
302	385418.71	2160451.25	Картометрический	1.00	-
3. Сведения о характерных точках части (частей) границы объекта					
Обозначение характерных точек части границы	Координаты, м		Метод определения координат характерной точки	Средняя квадратическая погрешность положения характерной точки (Mt), м	Описание обозначения точки на местности (при наличии)
	X	Y			
1	2	3	4	5	6
Часть №					
-	-	-	-	-	-

Сведения о местоположении измененных (уточненных) границ объекта

2. Сведения о характерных точках границ объекта

Обозначение характерных точек границ	Существующие координаты, м		Измененные (уточненные) координаты, м		Метод определения координат характерной точки	Средняя квадратическая погрешность положения характерной точки (Mt), м	Описание обозначения точки на местности (при наличии)
	X	Y	X	Y			
1	2	3	4	5	6	7	8
-	-	-	-	-	-	-	-
3.Сведения о характерных точках части (частей) границы объекта							
Часть №							
-	-	-	-	-	-	-	-

ОПИСАНИЕ МЕСТОПОЛОЖЕНИЯ ГРАНИЦ

Общественно-деловая зона села Михайловка – ОД/4

(наименование объекта, местоположение границ которого описано
(далее - объект))

Раздел 1

Сведения об объекте		
№ п/п	Характеристики объекта	Описание характеристик
1	2	3
1	Местоположение объекта	Воронежская область, Павловский муниципальный район, Петровское сельское поселение, село Михайловка
2	Площадь объекта \pm величина погрешности определения площади ($P \pm \text{Дельта } P$)	-
3	Иные характеристики объекта	-

Раздел 2

Сведения о местоположении границ объекта					
1. Система координат: МСК - 36, зона 2					
2. Сведения о характерных точках границ объекта					
Обозначение характерных точек границ	Координаты, м		Метод определения координат характерной точки	Средняя квадратическая погрешность положения характерной точки (Mt), м	Описание обозначения точки на местности (при наличии)
	X	Y			
1	2	3	4	5	6
1	387771.80	2161729.85	Картометрический	1.00	-
2	387831.29	2161795.70	Картометрический	1.00	-
3	387789.71	2161897.38	Картометрический	1.00	-
4	387713.58	2161949.67	Аналитический	0.10	-
5	387707.52	2161952.41	Аналитический	0.10	-
6	387703.65	2161950.90	Аналитический	0.10	-
7	387700.39	2161947.54	Аналитический	0.10	-
8	387682.84	2161923.61	Аналитический	0.10	-
9	387665.29	2161899.68	Аналитический	0.10	-
10	387647.74	2161875.74	Аналитический	0.10	-
11	387630.20	2161851.81	Аналитический	0.10	-
12	387628.17	2161845.84	Аналитический	0.10	-
13	387629.59	2161840.09	Аналитический	0.10	-
14	387614.81	2161812.79	Аналитический	0.10	-
15	387609.03	2161805.61	Аналитический	0.10	-
16	387597.63	2161813.15	Аналитический	0.10	-
17	387594.28	2161776.93	Картометрический	1.00	-
18	387596.91	2161748.45	Картометрический	1.00	-
19	387656.91	2161818.91	Картометрический	1.00	-
1	387771.80	2161729.85	Картометрический	1.00	-
3. Сведения о характерных точках части (частей) границы объекта					
Обозначение характерных точек части границы	Координаты, м		Метод определения координат характерной точки	Средняя квадратическая погрешность положения характерной точки (Mt), м	Описание обозначения точки на местности (при наличии)
	X	Y			
1	2	3	4	5	6
Часть №					
-	-	-	-	-	-

Сведения о местоположении измененных (уточненных) границ объекта

2. Сведения о характерных точках границ объекта

Обозначение характерных точек границ	Существующие координаты, м		Измененные (уточненные) координаты, м		Метод определения координат характерной точки	Средняя квадратическая погрешность положения характерной точки (Mt), м	Описание обозначения точки на местности (при наличии)
	X	Y	X	Y			
1	2	3	4	5	6	7	8
-	-	-	-	-	-	-	-
3.Сведения о характерных точках части (частей) границы объекта							
Часть №							
-	-	-	-	-	-	-	-

План границ объекта



Масштаб 1:2000

Используемые условные знаки и обозначения:



границы территориальной зоны



характерная точка границ территориальной зоны

Руководитель БУВО «Нормативно-проектный центр»

Подпись Ю.В. Шалыгина Ю.В. Шалыгина Дата « 25 » июля 2022 г.

Место для оттиска печати (при наличии) лица, составившего описание местоположения границ объекта

ОПИСАНИЕ МЕСТОПОЛОЖЕНИЯ ГРАНИЦ

Зона улиц, дорог, инженерной и транспортной инфраструктуры
села Михайловка – ИТ1/4

(наименование объекта, местоположение границ которого описано
(далее - объект)

Раздел 1

Сведения об объекте		
№ п/п	Характеристики объекта	Описание характеристик
1	2	3
1	Местоположение объекта	Воронежская область, Павловский муниципальный район, Петровское сельское поселение, село Михайловка
2	Площадь объекта \pm величина погрешности определения площади ($P \pm \text{Дельта } P$)	-
3	Иные характеристики объекта	-

Раздел 2

Сведения о местоположении границ объекта					
1. Система координат: МСК - 36, зона 2					
2. Сведения о характерных точках границ объекта					
Обозначение характерных точек границ	Координаты, м		Метод определения координат характерной точки	Средняя квадратическая погрешность положения характерной точки (Mt), м	Описание обозначения точки на местности (при наличии)
	X	Y			
1	2	3	4	5	6
1	387609.03	2161805.61	Аналитический	0.10	-
2	387614.81	2161812.79	Аналитический	0.10	-
3	387629.59	2161840.09	Аналитический	0.10	-
4	387628.17	2161845.84	Аналитический	0.10	-
5	387630.20	2161851.81	Аналитический	0.10	-
6	387647.74	2161875.74	Аналитический	0.10	-
7	387665.29	2161899.68	Аналитический	0.10	-
8	387682.84	2161923.61	Аналитический	0.10	-
9	387700.39	2161947.54	Аналитический	0.10	-
10	387703.65	2161950.90	Аналитический	0.10	-
11	387707.52	2161952.41	Аналитический	0.10	-
12	387713.58	2161949.67	Аналитический	0.10	-
13	387723.05	2161961.98	Аналитический	0.10	-
14	387716.28	2161968.15	Аналитический	0.10	-
15	387715.28	2161970.97	Аналитический	0.10	-
16	387716.89	2161975.00	Аналитический	0.10	-
17	387738.48	2162007.63	Аналитический	0.10	-
18	387760.07	2162040.26	Аналитический	0.10	-
19	387781.66	2162072.90	Аналитический	0.10	-
20	387803.25	2162105.53	Аналитический	0.10	-
21	387818.07	2162140.58	Аналитический	0.10	-
22	387823.32	2162152.53	Аналитический	0.10	-
23	387811.19	2162160.50	Аналитический	0.10	-
24	387808.86	2162157.90	Аналитический	0.10	-
25	387803.05	2162157.35	Аналитический	0.10	-
26	387795.13	2162160.83	Аналитический	0.10	-
27	387793.26	2162161.86	Аналитический	0.10	-
28	387790.07	2162153.21	Аналитический	0.10	-
29	387785.16	2162139.92	Аналитический	0.10	-
30	387791.33	2162135.70	Аналитический	0.10	-
31	387794.93	2162131.43	Аналитический	0.10	-
32	387783.38	2162113.52	Аналитический	0.10	-
33	387761.67	2162079.47	Аналитический	0.10	-
34	387739.96	2162045.43	Аналитический	0.10	-
35	387718.25	2162011.39	Аналитический	0.10	-

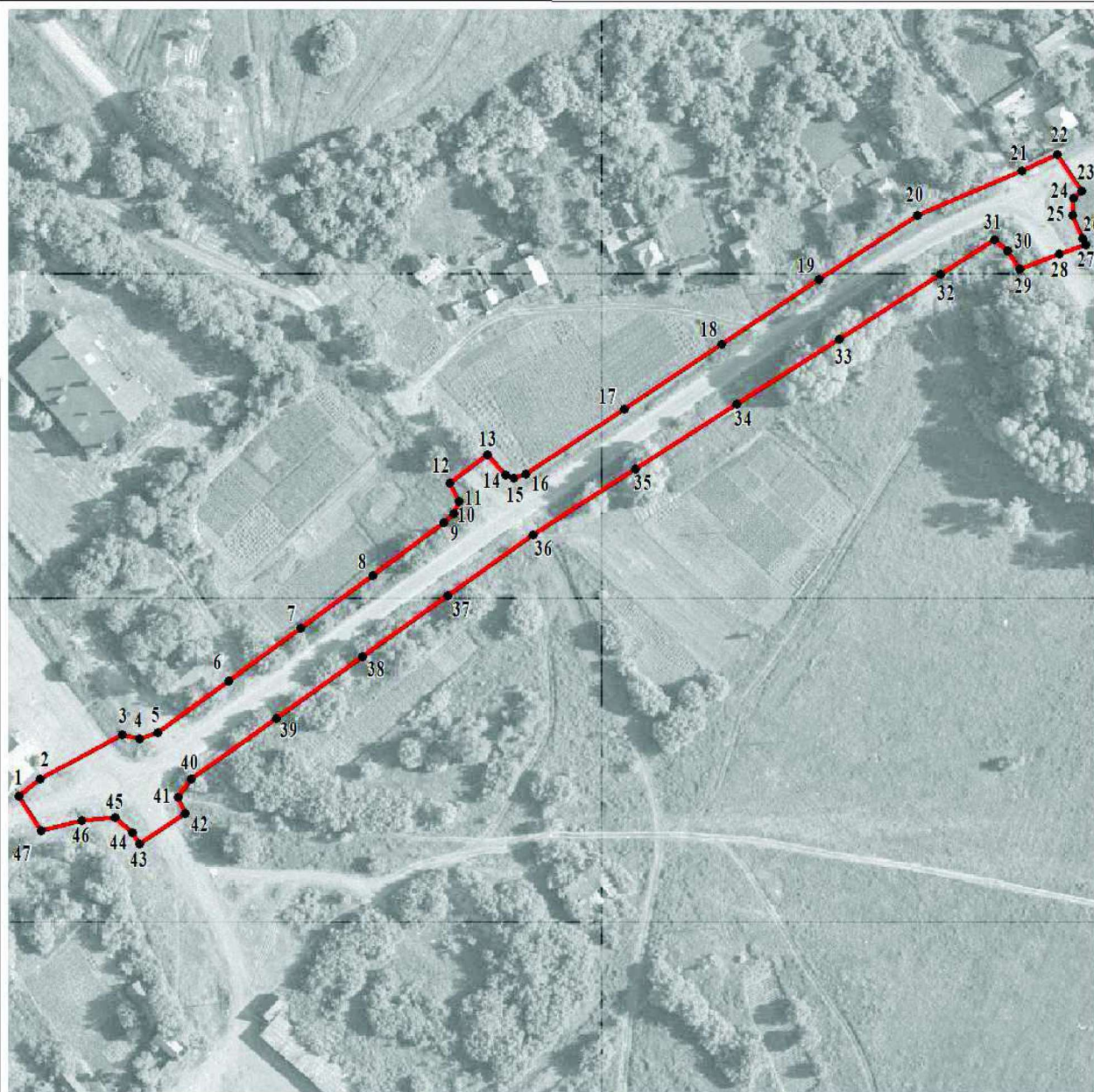
1	2	3	4	5	6
36	387696.54	2161977.35	Аналитический	0.10	-
37	387676.08	2161948.80	Аналитический	0.10	-
38	387655.62	2161920.25	Аналитический	0.10	-
39	387635.16	2161891.71	Аналитический	0.10	-
40	387614.70	2161863.16	Аналитический	0.10	-
41	387608.59	2161858.71	Аналитический	0.10	-
42	387603.16	2161861.21	Аналитический	0.10	-
43	387593.07	2161845.88	Аналитический	0.10	-
44	387596.97	2161843.54	Аналитический	0.10	-
45	387602.00	2161837.64	Аналитический	0.10	-
46	387600.85	2161826.74	Аналитический	0.10	-
47	387597.63	2161813.15	Аналитический	0.10	-
1	387609.03	2161805.61	Аналитический	0.10	-
3. Сведения о характерных точках части (частей) границы объекта					
Обозначение характерных точек части границы	Координаты, м		Метод определения координат характерной точки	Средняя квадратическая погрешность положения характерной точки (Mt), м	Описание обозначения точки на местности (при наличии)
	X	Y			
1	2	3	4	5	6
Часть №					
-	-	-	-	-	-

Сведения о местоположении измененных (уточненных) границ объекта

2. Сведения о характерных точках границ объекта

Обозначение характерных точек границ	Существующие координаты, м		Измененные (уточненные) координаты, м		Метод определения координат характерной точки	Средняя квадратическая погрешность положения характерной точки (Mt), м	Описание обозначения точки на местности (при наличии)
	X	Y	X	Y			
1	2	3	4	5	6	7	8
-	-	-	-	-	-	-	-
3.Сведения о характерных точках части (частей) границы объекта							
Часть №							
-	-	-	-	-	-	-	-

План границ объекта

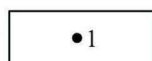


Масштаб 1:2000

Используемые условные знаки и обозначения:



границы территориальной зоны



характерная точка границ территориальной зоны

Руководитель БУВО «Нормативно-проектный центр»

Подпись *Ю.В. Шалыгина* Ю.В. Шалыгина Дата « 25 » июля 2022 г.

Место для оттиска печати (при наличии) лица, составившего описание местоположения границ объекта



ОПИСАНИЕ МЕСТОПОЛОЖЕНИЯ ГРАНИЦ

Зона сельскохозяйственного использования в границах населенного пункта
села Михайловка – СХ1/4

(наименование объекта, местоположение границ которого описано
(далее - объект)

Раздел 1

Сведения об объекте		
№ п/п	Характеристики объекта	Описание характеристик
1	2	3
1	Местоположение объекта	Воронежская область, Павловский муниципальный район, Петровское сельское поселение, село Михайловка
2	Площадь объекта \pm величина погрешности определения площади ($P \pm \text{Дельта } P$)	-
3	Иные характеристики объекта	-

Раздел 2

Сведения о местоположении границ объекта					
1. Система координат: МСК - 36, зона 2					
2. Сведения о характерных точках границ объекта					
Обозначение характерных точек границ	Координаты, м		Метод определения координат характерной точки	Средняя квадратическая погрешность положения характерной точки (Mt), м	Описание обозначения точки на местности (при наличии)
	X	Y			
1	2	3	4	5	6
1	389808.32	2163087.07	Картометрический	1.00	-
2	389780.12	2163104.31	Картометрический	1.00	-
3	389744.04	2163136.64	Картометрический	1.00	-
4	389652.51	2163062.43	Картометрический	1.00	-
5	389575.38	2163164.70	Картометрический	1.00	-
6	389497.62	2163258.06	Картометрический	1.00	-
7	389485.84	2163209.54	Картометрический	1.00	-
8	389434.36	2163114.51	Картометрический	1.00	-
9	389396.89	2163038.39	Картометрический	1.00	-
10	389372.81	2162969.31	Картометрический	1.00	-
11	389369.90	2162898.10	Картометрический	1.00	-
12	389359.77	2162851.31	Картометрический	1.00	-
13	389301.02	2162738.35	Картометрический	1.00	-
14	389276.88	2162672.65	Картометрический	1.00	-
15	389273.12	2162647.17	Картометрический	1.00	-
16	389286.30	2162619.47	Картометрический	1.00	-
17	389322.61	2162621.02	Картометрический	1.00	-
18	389349.20	2162645.26	Картометрический	1.00	-
19	389435.60	2162726.44	Картометрический	1.00	-
1	389808.32	2163087.07	Картометрический	1.00	-
20	389727.92	2162650.49	Картометрический	1.00	-
21	389701.94	2162683.96	Картометрический	1.00	-
22	389679.87	2162667.38	Картометрический	1.00	-
23	389705.23	2162627.63	Картометрический	1.00	-
20	389727.92	2162650.49	Картометрический	1.00	-
24	386477.05	2160844.82	Картометрический	1.00	-
25	386448.48	2160909.34	Картометрический	1.00	-
26	386444.03	2160940.97	Картометрический	1.00	-
27	386395.81	2160921.59	Картометрический	1.00	-

1	2	3	4	5	6
28	386412.58	2160893.19	Картометрический	1.00	-
29	386445.47	2160829.59	Картометрический	1.00	-
24	386477.05	2160844.82	Картометрический	1.00	-
3. Сведения о характерных точках части (частей) границы объекта					
Обозначение характерных точек части границы	Координаты, м		Метод определения координат характерной точки	Средняя квадратическая погрешность положения характерной точки (Mt), м	Описание обозначения точки на местности (при наличии)
	X	Y			
1	2	3	4	5	6
Часть №					
-	-	-	-	-	-

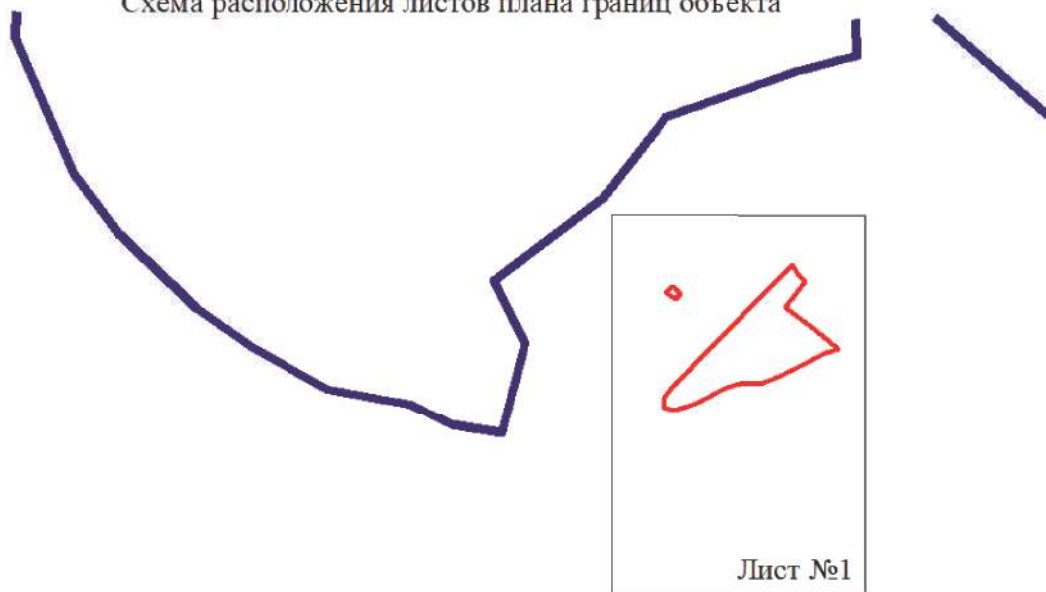
Раздел 3

Сведения о местоположении измененных (уточненных) границ объекта							
1. Система координат: -							
2. Сведения о характерных точках границ объекта							
Обозначение характерных точек границ	Существующие координаты, м		Измененные (уточненные) координаты, м		Метод определения координат характерной точки	Средняя квадратическая погрешность положения характерной точки (Mt), м	Описание обозначения точки на местности (при наличии)
	X	Y	X	Y			
1	2	3	4	5	6	7	8
-	-	-	-	-	-	-	-
3. Сведения о характерных точках части (частей) границы объекта							
Часть №							
-	-	-	-	-	-	-	-

Раздел 4

План границ объекта

Схема расположения листов плана границ объекта



Лист №2

Масштаб 1:25000

Используемые условные знаки и обозначения:



границы территориальной зоны



границы муниципального образования



область и номер листа плана границ объекта

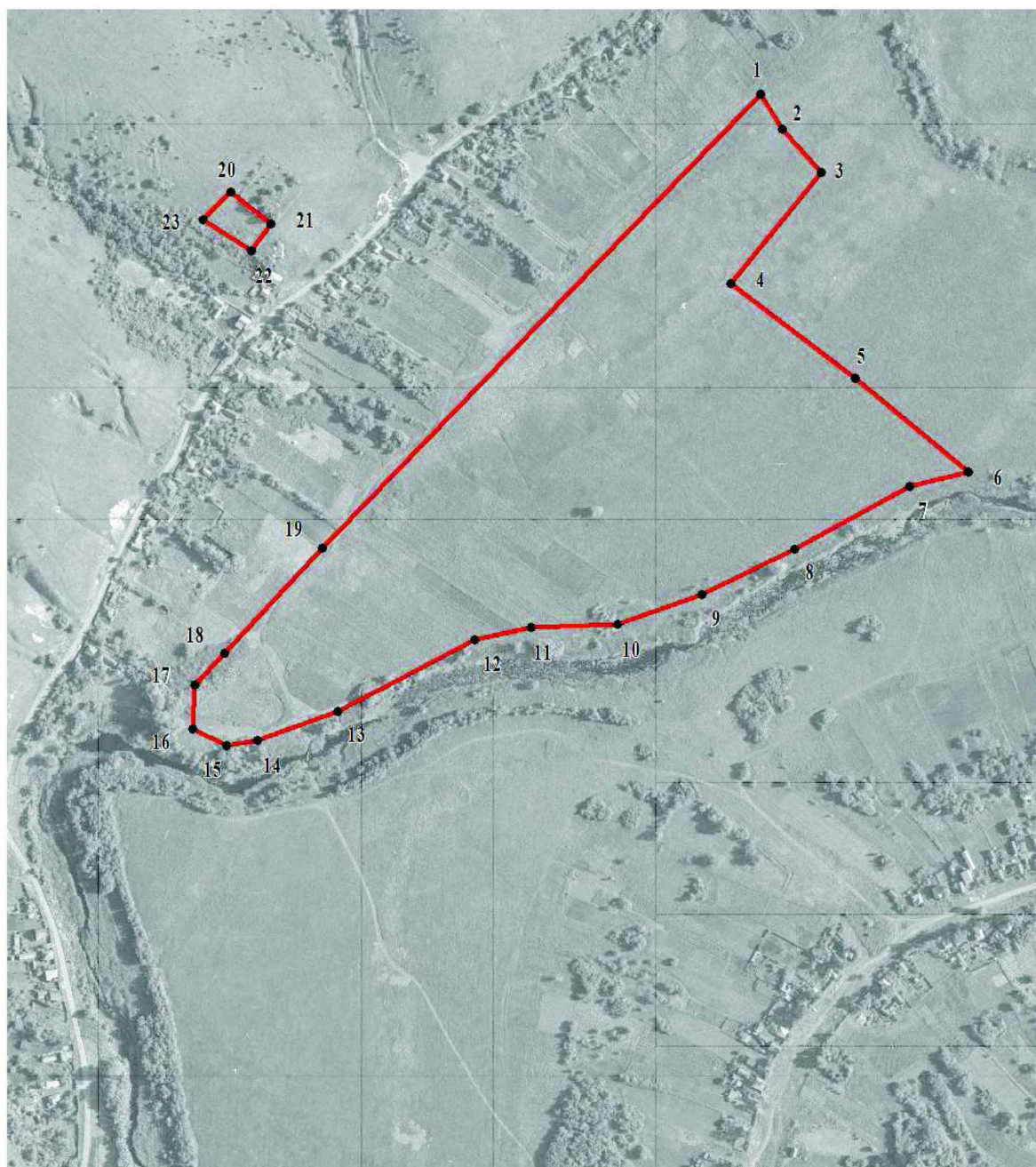
Руководитель БУВО «Нормативно-проектный центр»

Подпись Ю.В. Шалыгина Ю.В. Шалыгина Дата « 25 » июля 2022 г.

Место для оттиска печати (при наличии) лица, составившего описание местоположения границ объекта

План границ объекта

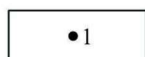
Лист №1



Используемые условные знаки и обозначения: Масштаб 1:5000



границы территориальной зоны



характерная точка границ территориальной зоны


Руководитель БУВО «Нормативно-проектный центр»

Подпись Ю.В. Шалыгина Ю.В. Шалыгина Дата « 25 » июля 2022 г.

Место для оттиска печати (при наличии) лица, составившего описание местоположения границ объекта

План границ объекта

Лист №2



Масштаб 1:2000

Используемые условные знаки и обозначения:



границы территориальной зоны



характерная точка границ территориальной зоны

Руководитель БУВО «Нормативно-проектный центр»

Подпись Ю.В.Шалыгина Ю.В.Шалыгина Дата « 25 » июля 2022 г.

Место для оттиска печати (при наличии) лица, составившего описание местоположения границ объекта



ОПИСАНИЕ МЕСТОПОЛОЖЕНИЯ ГРАНИЦ

Зона сельскохозяйственного производства села Михайловка – СХ2/4

(наименование объекта, местоположение границ которого описано
(далее - объект)

Раздел 1

Сведения об объекте		
№ п/п	Характеристики объекта	Описание характеристик
1	2	3
1	Местоположение объекта	Воронежская область, Павловский муниципальный район, Петровское сельское поселение, село Михайловка
2	Площадь объекта \pm величина погрешности определения площади ($P \pm \text{Дельта } P$)	-
3	Иные характеристики объекта	-

Раздел 2

Сведения о местоположении границ объекта					
1. Система координат: МСК - 36, зона 2					
2. Сведения о характерных точках границ объекта					
Обозначение характерных точек границ	Координаты, м		Метод определения координат характерной точки	Средняя квадратическая погрешность положения характерной точки (Mt), м	Описание обозначения точки на местности (при наличии)
	X	Y			
1	2	3	4	5	6
1	385517.35	2160499.57	Картометрический	1.00	-
2	385525.61	2160542.19	Картометрический	1.00	-
3	385529.66	2160563.10	Картометрический	1.00	-
4	385529.33	2160639.55	Картометрический	1.00	-
5	385463.63	2160752.28	Картометрический	1.00	-
6	385479.77	2160761.28	Картометрический	1.00	-
7	385514.76	2160780.73	Картометрический	1.00	-
8	385523.11	2160784.96	Картометрический	1.00	-
9	385516.40	2160874.08	Картометрический	1.00	-
10	385412.65	2160909.74	Картометрический	1.00	-
11	385297.05	2160945.21	Картометрический	1.00	-
12	385242.08	2160933.94	Картометрический	1.00	-
13	385131.00	2160858.95	Картометрический	1.00	-
14	385166.38	2160813.74	Картометрический	1.00	-
15	385176.20	2160773.71	Картометрический	1.00	-
16	385195.44	2160776.61	Картометрический	1.00	-
17	385310.67	2160853.28	Картометрический	1.00	-
18	385339.38	2160819.04	Картометрический	1.00	-
19	385357.18	2160747.63	Картометрический	1.00	-
20	385317.93	2160740.98	Картометрический	1.00	-
21	385273.09	2160716.39	Картометрический	1.00	-
22	385243.80	2160668.79	Картометрический	1.00	-
23	385354.18	2160478.07	Картометрический	1.00	-
24	385418.71	2160451.25	Картометрический	1.00	-
1	385517.35	2160499.57	Картометрический	1.00	-
3. Сведения о характерных точках части (частей) границы объекта					
Обозначение характерных точек части границы	Координаты, м		Метод определения координат характерной точки	Средняя квадратическая погрешность положения характерной точки (Mt), м	Описание обозначения точки на местности (при наличии)
	X	Y			
1	2	3	4	5	6
Часть №					
-	-	-	-	-	-

Раздел 3

Сведения о местоположении измененных (уточненных) границ объекта							
1. Система координат: -							
2. Сведения о характерных точках границ объекта							
Обозначение характерных точек границ	Существующие координаты, м		Измененные (уточненные) координаты, м		Метод определения координат характерной точки	Средняя квадратическая погрешность положения характерной точки (Mt), м	Описание обозначения точки на местности (при наличии)
	X	Y	X	Y			
1	2	3	4	5	6	7	8
-	-	-	-	-	-	-	-
3. Сведения о характерных точках части (частей) границы объекта							
Часть №							
-	-	-	-	-	-	-	-

Раздел 4

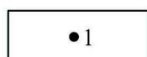
План границ объекта



Используемые условные знаки и обозначения:



границы территориальной зоны



характерная точка границ территориальной зоны

Руководитель БУВО «Нормативно-проектный центр»

Подпись Ю.В. Шалыгина Ю.В. Шалыгина Дата « 25 » июля 2022 г.

Место для оттиска печати (при наличии) лица, составившего описание местоположения границ объекта



ОПИСАНИЕ МЕСТОПОЛОЖЕНИЯ ГРАНИЦ

Зона природных территорий и защитного озеленения села Михайловка – Р1/4

(наименование объекта, местоположение границ которого описано
(далее - объект)

Раздел 1

Сведения об объекте		
№ п/п	Характеристики объекта	Описание характеристик
1	2	3
1	Местоположение объекта	Воронежская область, Павловский муниципальный район, Петровское сельское поселение, село Михайловка
2	Площадь объекта \pm величина погрешности определения площади ($P \pm \text{Дельта } P$)	-
3	Иные характеристики объекта	-

Раздел 2

Сведения о местоположении границ объекта					
1. Система координат: МСК - 36, зона 2					
2. Сведения о характерных точках границ объекта					
Обозначение характерных точек границ	Координаты, м		Метод определения координат характерной точки	Средняя квадратическая погрешность положения характерной точки (Mt), м	Описание обозначения точки на местности (при наличии)
	X	Y			
1	2	3	4	5	6
1	388652.54	2162349.41	Картометрический	1.00	-
2	388663.31	2162390.05	Картометрический	1.00	-
3	388653.40	2162428.96	Картометрический	1.00	-
4	388627.48	2162436.81	Картометрический	1.00	-
5	388599.69	2162418.88	Картометрический	1.00	-
6	388577.24	2162398.96	Картометрический	1.00	-
7	388585.11	2162384.71	Картометрический	1.00	-
8	388592.14	2162377.31	Картометрический	1.00	-
9	388645.27	2162398.36	Картометрический	1.00	-
1	388652.54	2162349.41	Картометрический	1.00	-
3. Сведения о характерных точках части (частей) границы объекта					
Обозначение характерных точек части границы	Координаты, м		Метод определения координат характерной точки	Средняя квадратическая погрешность положения характерной точки (Mt), м	Описание обозначения точки на местности (при наличии)
	X	Y			
1	2	3	4	5	6
Часть №					
-	-	-	-	-	-

Раздел 3

Сведения о местоположении измененных (уточненных) границ объекта							
1. Система координат: -							
2. Сведения о характерных точках границ объекта							
Обозначение характерных точек границ	Существующие координаты, м		Измененные (уточненные) координаты, м		Метод определения координат характерной точки	Средняя квадратическая погрешность положения характерной точки (Mt), м	Описание обозначения точки на местности (при наличии)
	X	Y	X	Y			
1	2	3	4	5	6	7	8
-	-	-	-	-	-	-	-
3. Сведения о характерных точках части (частей) границы объекта							
Часть №							
-	-	-	-	-	-	-	-

План границ объекта

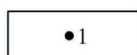


Масштаб 1:2000

Используемые условные знаки и обозначения:



границы территориальной зоны



характерная точка границ территориальной зоны

Руководитель БУВО «Нормативно-проектный центр»

Подпись Ю.В. Шалыгина Ю.В. Шалыгина Дата « 25 » июля 2022 г.

Место для оттиска печати (при наличии) лица, составившего описание местоположения границ объекта



ОПИСАНИЕ МЕСТОПОЛОЖЕНИЯ ГРАНИЦ

Зона ритуальных объектов села Михайловка – СН1/4

 (наименование объекта, местоположение границ которого описано
(далее - объект)

Раздел 1

Сведения об объекте		
№ п/п	Характеристики объекта	Описание характеристик
1	2	3
1	Местоположение объекта	Воронежская область, Павловский муниципальный район, Петровское сельское поселение, село Михайловка
2	Площадь объекта \pm величина погрешности определения площади ($P \pm \text{Дельта } P$)	-
3	Иные характеристики объекта	-

Раздел 2

Сведения о местоположении границ объекта					
1. Система координат: МСК - 36, зона 2					
2. Сведения о характерных точках границ объекта					
Обозначение характерных точек границ	Координаты, м		Метод определения координат характерной точки	Средняя квадратическая погрешность положения характерной точки (Mt), м	Описание обозначения точки на местности (при наличии)
	X	Y			
1	2	3	4	5	6
1	389727.92	2162650.49	Картометрический	1.00	-
2	389755.00	2162680.11	Картометрический	1.00	-
3	389729.82	2162711.33	Картометрический	1.00	-
4	389701.94	2162683.96	Картометрический	1.00	-
1	389727.92	2162650.49	Картометрический	1.00	-
5	388652.54	2162349.41	Картометрический	1.00	-
6	388645.27	2162398.36	Картометрический	1.00	-
7	388592.14	2162377.31	Картометрический	1.00	-
8	388622.81	2162334.84	Картометрический	1.00	-
5	388652.54	2162349.41	Картометрический	1.00	-
9	386522.11	2160865.64	Картометрический	1.00	-
10	386491.30	2160958.39	Картометрический	1.00	-
11	386444.03	2160940.97	Картометрический	1.00	-
12	386448.48	2160909.34	Картометрический	1.00	-
13	386477.05	2160844.82	Картометрический	1.00	-
9	386522.11	2160865.64	Картометрический	1.00	-
3. Сведения о характерных точках части (частей) границы объекта					
Обозначение характерных точек части границы	Координаты, м		Метод определения координат характерной точки	Средняя квадратическая погрешность положения характерной точки (Mt), м	Описание обозначения точки на местности (при наличии)
	X	Y			
1	2	3	4	5	6
Часть №					
-	-	-	-	-	-

Сведения о местоположении измененных (уточненных) границ объекта

2. Сведения о характерных точках границ объекта

3. Сведения о характерных точках части (частей) границы объекта

Часть №

План границ объекта



Масштаб 1:10000

Используемые условные знаки и обозначения:

	границы территориальной зоны
	границы муниципального образования
	характерная точка границ территориальной зоны

Руководитель БУВО «Нормативно-проектный центр»

Подпись Ю.В.Шалыгина Дата « 25 » июля 2022 г.

Место для оттиска печати (при наличии) лица, составившего описание местоположения границ объекта



Приложение № 5
к правилам землепользования и застройки
Петровского сельского поселения
Павловского муниципального района
Воронежской области

СВЕДЕНИЯ О ГРАНИЦАХ ТЕРРИТОРИАЛЬНЫХ ЗОН,
СОДЕРЖАЩИЕ ГРАФИЧЕСКОЕ ОПИСАНИЕ МЕСТОПОЛОЖЕНИЯ
ГРАНИЦ ТЕРРИТОРИАЛЬНЫХ ЗОН, ПЕРЕЧЕНЬ КООРДИНАТ
ХАРАКТЕРНЫХ ТОЧЕК ГРАНИЦ ТЕРРИТОРИАЛЬНЫХ ЗОН
ПОСЁЛКА РАССВЕТ

ОПИСАНИЕ МЕСТОПОЛОЖЕНИЯ ГРАНИЦ

Зона застройки индивидуальными жилыми домами посёлка Рассвет – Ж1/5

(наименование объекта, местоположение границ которого описано
(далее - объект)

Раздел 1

Сведения об объекте		
№ п/п	Характеристики объекта	Описание характеристик
1	2	3
1	Местоположение объекта	Воронежская область, Павловский муниципальный район, Петровское сельское поселение, посёлок Рассвет
2	Площадь объекта \pm величина погрешности определения площади ($P \pm \text{Дельта } P$)	-
3	Иные характеристики объекта	-

Раздел 2

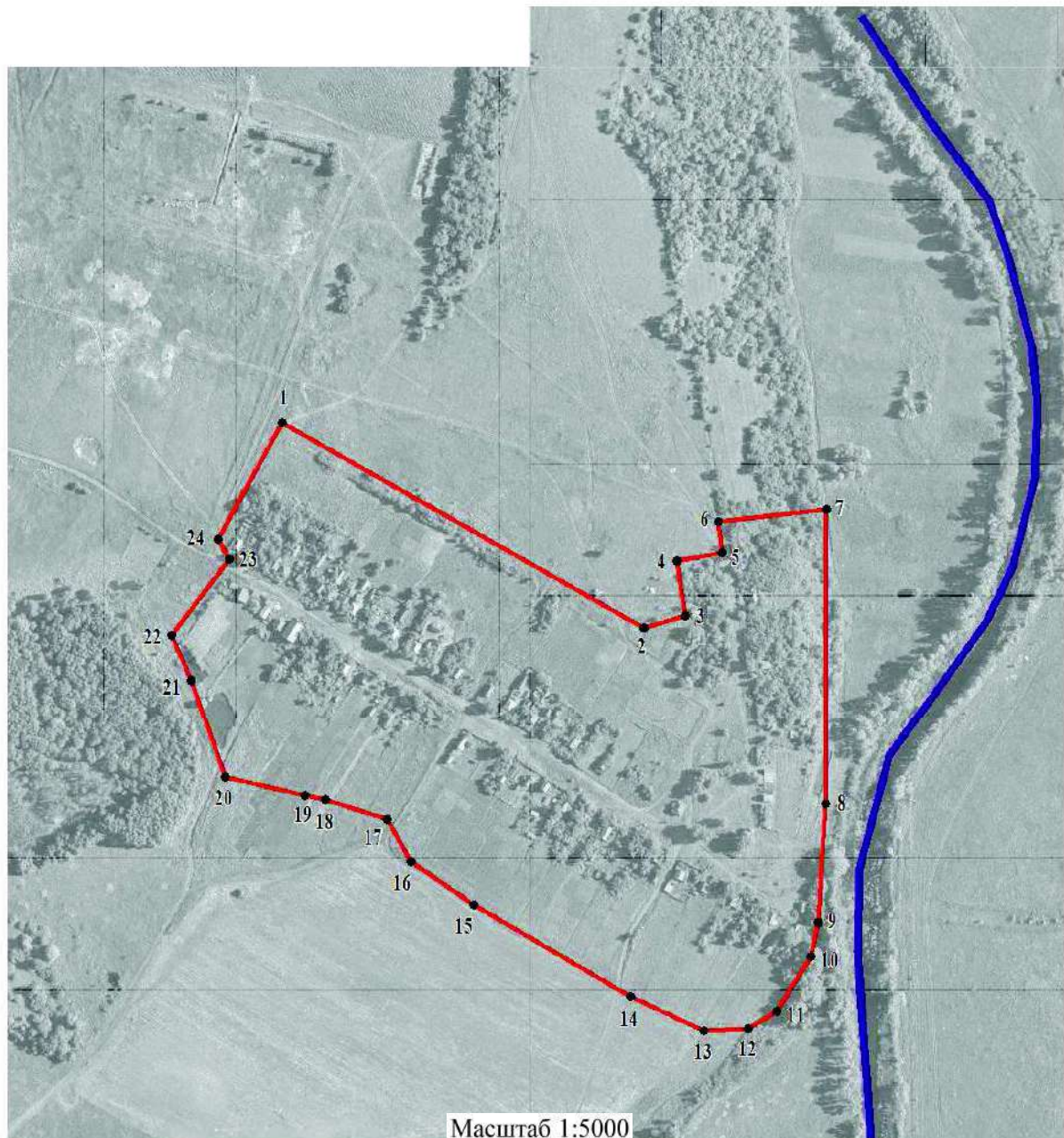
Сведения о местоположении границ объекта					
1. Система координат: МСК - 36, зона 2					
2. Сведения о характерных точках границ объекта					
Обозначение характерных точек границ	Координаты, м		Метод определения координат характерной точки	Средняя квадратическая погрешность положения характерной точки (Mt), м	Описание обозначения точки на местности (при наличии)
	X	Y			
1	2	3	4	5	6
1	383709.45	2158796.82	Картометрический	1.00	-
2	383541.08	2159093.72	Картометрический	1.00	-
3	383551.31	2159127.29	Картометрический	1.00	-
4	383596.17	2159120.62	Картометрический	1.00	-
5	383602.36	2159158.03	Картометрический	1.00	-
6	383627.79	2159155.04	Картометрический	1.00	-
7	383638.27	2159243.39	Картометрический	1.00	-
8	383395.50	2159242.93	Картометрический	1.00	-
9	383297.46	2159237.13	Картометрический	1.00	-
10	383269.64	2159230.76	Картометрический	1.00	-
11	383225.24	2159202.92	Картометрический	1.00	-
12	383210.38	2159178.94	Картометрический	1.00	-
13	383209.24	2159143.31	Картометрический	1.00	-
14	383237.25	2159082.70	Картометрический	1.00	-
15	383311.98	2158954.16	Картометрический	1.00	-
16	383347.46	2158902.15	Аналитический	0.30	-
17	383382.89	2158883.21	Аналитический	0.30	-
18	383398.45	2158832.59	Аналитический	0.30	-
19	383402.35	2158815.63	Аналитический	0.30	-
20	383417.49	2158749.79	Картометрический	1.00	-
21	383497.43	2158722.23	Картометрический	1.00	-
22	383534.58	2158706.09	Картометрический	1.00	-
23	383597.72	2158753.61	Картометрический	1.00	-
24	383613.83	2158744.43	Картометрический	1.00	-
1	383709.45	2158796.82	Картометрический	1.00	-
3. Сведения о характерных точках части (частей) границы объекта					
Обозначение характерных точек части границы	Координаты, м		Метод определения координат характерной точки	Средняя квадратическая погрешность положения характерной точки (Mt), м	Описание обозначения точки на местности (при наличии)
	X	Y			
1	2	3	4	5	6
Часть №					
-	-	-	-	-	-

Сведения о местоположении измененных (уточненных) границ объекта

2. Сведения о характерных точках границ объекта

Обозначение характерных точек границ	Существующие координаты, м		Измененные (уточненные) координаты, м		Метод определения координат характерной точки	Средняя квадратическая погрешность положения характерной точки (Mt), м	Описание обозначения точки на местности (при наличии)
	X	Y	X	Y			
1	2	3	4	5	6	7	8
-	-	-	-	-	-	-	-
3.Сведения о характерных точках части (частей) границы объекта							
Часть №							
-	-	-	-	-	-	-	-

План границ объекта



Используемые условные знаки и обозначения:

	границы территориальной зоны
	характерная точка границ территориальной зоны

Руководитель БУВО «Нормативно-проектный центр»

Подпись Ю.В. Шалыгина Ю.В. Шалыгина Дата « 25 » июля 2022 г.

Место для оттиска печати (при наличии) лица, составившего описание местоположения границ объекта

ОПИСАНИЕ МЕСТОПОЛОЖЕНИЯ ГРАНИЦ

Зона сельскохозяйственного использования в границах населенного пункта
посёлка Рассвет – СХ1/5

(наименование объекта, местоположение границ которого описано
(далее - объект)

Раздел 1

Сведения об объекте		
№ п/п	Характеристики объекта	Описание характеристик
1	2	3
1	Местоположение объекта	Воронежская область, Павловский муниципальный район, Петровское сельское поселение, посёлок Рассвет
2	Площадь объекта \pm величина погрешности определения площади ($P \pm \text{Дельта } P$)	-
3	Иные характеристики объекта	-

Раздел 2

Сведения о местоположении границ объекта					
1. Система координат: МСК - 36, зона 2					
2. Сведения о характерных точках границ объекта					
Обозначение характерных точек границ	Координаты, м		Метод определения координат характерной точки	Средняя квадратическая погрешность положения характерной точки (Mt), м	Описание обозначения точки на местности (при наличии)
	X	Y			
1	2	3	4	5	6
1	384134.59	2159216.38	Картометрический	1.00	-
2	384131.99	2159217.01	Картометрический	1.00	-
3	384131.54	2159217.16	Картометрический	1.00	-
4	384108.97	2159227.43	Картометрический	1.00	-
5	384091.11	2159243.92	Картометрический	1.00	-
6	384087.08	2159245.69	Картометрический	1.00	-
7	384073.03	2159248.20	Картометрический	1.00	-
8	384072.15	2159248.51	Картометрический	1.00	-
9	384061.45	2159254.19	Картометрический	1.00	-
10	384044.77	2159257.24	Картометрический	1.00	-
11	384044.04	2159257.47	Картометрический	1.00	-
12	384028.35	2159264.81	Картометрический	1.00	-
13	384028.00	2159265.01	Картометрический	1.00	-
14	384004.96	2159279.84	Картометрический	1.00	-
15	384004.64	2159280.08	Картометрический	1.00	-
16	383971.79	2159308.15	Картометрический	1.00	-
17	383924.11	2159338.67	Картометрический	1.00	-
18	383887.49	2159361.50	Картометрический	1.00	-
19	383857.46	2159379.11	Картометрический	1.00	-
20	383827.57	2159392.92	Картометрический	1.00	-
21	383790.09	2159404.38	Картометрический	1.00	-
22	383763.36	2159406.92	Картометрический	1.00	-
23	383731.36	2159408.63	Картометрический	1.00	-
24	383681.21	2159410.07	Картометрический	1.00	-
25	383639.92	2159405.18	Картометрический	1.00	-
26	383626.80	2159403.44	Картометрический	1.00	-
27	383586.32	2159394.32	Картометрический	1.00	-
28	383545.72	2159375.05	Картометрический	1.00	-
29	383478.95	2159326.80	Картометрический	1.00	-
30	383457.10	2159307.62	Картометрический	1.00	-
31	383436.94	2159296.47	Картометрический	1.00	-
32	383435.29	2159295.28	Картометрический	1.00	-
33	383395.50	2159242.93	Картометрический	1.00	-
34	383638.27	2159243.39	Картометрический	1.00	-
35	383755.37	2159219.81	Картометрический	1.00	-

1	2	3	4	5	6
36	383956.78	2159214.53	Картометрический	1.00	-
1	384134.59	2159216.38	Картометрический	1.00	-
3. Сведения о характерных точках части (частей) границы объекта					
Обозначение характерных точек части границы	Координаты, м		Метод определения координат характерной точки	Средняя квадратическая погрешность положения характерной точки (Mt), м	Описание обозначения точки на местности (при наличии)
	X	Y			
1	2	3	4	5	6
Часть №					
-	-	-	-	-	-

Сведения о местоположении измененных (уточненных) границ объекта

2. Сведения о характерных точках границ объекта

3. Сведения о характерных точках части (частей) границы объекта

Часть №

—

Раздел 4

План границ объекта




Масштаб 1:5000

Используемые условные знаки и обозначения :



границы территориальной зоны



характерная точка границ территориальной зоны

Руководитель БУВО «Нормативно-проектный центр»

Подпись Ю.В. Шалыгина Ю.В. Шалыгина Дата « 25 » июля 2022 г.

Место для оттиска печати (при наличии) лица, составившего описание местоположения границ объекта



Приложение № 6
к правилам землепользования и застройки
Петровского сельского поселения
Павловского муниципального района
Воронежской области

СВЕДЕНИЯ О ГРАНИЦАХ ТЕРРИТОРИАЛЬНЫХ ЗОН,
СОДЕРЖАЩИЕ ГРАФИЧЕСКОЕ ОПИСАНИЕ МЕСТОПОЛОЖЕНИЯ
ГРАНИЦ ТЕРРИТОРИАЛЬНЫХ ЗОН, ПЕРЕЧЕНЬ КООРДИНАТ
ХАРАКТЕРНЫХ ТОЧЕК ГРАНИЦ ТЕРРИТОРИАЛЬНЫХ ЗОН,
РАСПОЛОЖЕННЫХ ЗА ГРАНИЦАМИ НАСЕЛЕННЫХ ПУНКТОВ НА
ТЕРРИТОРИИ ПЕТРОВСКОГО СЕЛЬСКОГО ПОСЕЛЕНИЯ

ОПИСАНИЕ МЕСТОПОЛОЖЕНИЯ ГРАНИЦ

Производственная зона за границами населенных пунктов – П1

(наименование объекта, местоположение границ которого описано
(далее - объект)

Раздел 1

Сведения об объекте		
№ п/п	Характеристики объекта	Описание характеристик
1	2	3
1	Местоположение объекта	Воронежская область, Павловский муниципальный район, Петровское сельское поселение
2	Площадь объекта \pm величина погрешности определения площади ($P \pm \Delta P$)	-
3	Иные характеристики объекта	-

Раздел 2

Сведения о местоположении границ объекта					
1. Система координат: МСК - 36, зона 2					
2. Сведения о характерных точках границ объекта					
Обозначение характерных точек границ	Координаты, м		Метод определения координат характерной точки	Средняя квадратическая погрешность положения характерной точки (Mt), м	Описание обозначения точки на местности (при наличии)
	X	Y			
1	2	3	4	5	6
1	386808.09	2165366.71	Картометрический	5.00	-
2	386930.11	2165591.38	Картометрический	5.00	-
3	387036.63	2165599.13	Картометрический	5.00	-
4	386885.56	2165715.34	Картометрический	5.00	-
5	386763.54	2165759.89	Картометрический	5.00	-
6	386329.69	2165947.76	Картометрический	5.00	-
7	386289.02	2165922.58	Картометрический	5.00	-
8	386318.07	2165872.22	Картометрический	5.00	-
9	386738.36	2165599.13	Картометрический	5.00	-
10	386674.45	2165500.35	Картометрический	5.00	-
1	386808.09	2165366.71	Картометрический	5.00	-
3. Сведения о характерных точках части (частей) границы объекта					
Обозначение характерных точек части границы	Координаты, м		Метод определения координат характерной точки	Средняя квадратическая погрешность положения характерной точки (Mt), м	Описание обозначения точки на местности (при наличии)
	X	Y			
1	2	3	4	5	6
Часть №					
-	-	-	-	-	-

Сведения о местоположении измененных (уточненных) границ объекта							
1. Система координат: -							
2. Сведения о характерных точках границ объекта							
Обозначение характерных точек границ	Существующие координаты, м		Измененные (уточненные) координаты, м		Метод определения координат характерной точки	Средняя квадратическая погрешность положения характерной точки (Mt), м	Описание обозначения точки на местности (при наличии)
	X	Y	X	Y			
1	2	3	4	5	6	7	8
-	-	-	-	-	-	-	-
3.Сведения о характерных точках части (частей) границы объекта							
Часть №							
-	-	-	-	-	-	-	-

Раздел 4

План границ объекта



Масштаб 1:5000

Используемые условные знаки и обозначения:



границы территориальной зоны



характерная точка границ территориальной зоны

Руководитель БУВО «Нормативно-проектный центр»

Подпись Ю.В. Шалыгина Ю.В. Шалыгина Дата « 25 » июля 2022 г.

Место для оттиска печати (при наличии) лица, составившего описание местоположения границ объекта

ГРАФИЧЕСКОЕ ОПИСАНИЕ

местоположения границ

Зона улиц, дорог, инженерной и транспортной инфраструктуры за границами
населенных пунктов – ИТ1

(наименование объекта, местоположение границ которого описано (далее - объект))

Раздел 1

Сведения об объекте		
№ п/п	Характеристики объекта	Описание характеристик
1	2	3
1	Местоположение объекта	Воронежская область, Павловский муниципальный район, Петровское сельское поселение
2	Площадь объекта \pm величина погрешности определения площади ($P \pm \Delta P$)	-
3	Иные характеристики объекта	-

Раздел 2

Сведения о местоположении границ объекта					
1. Система координат: -					
2. Сведения о характерных точках границ объекта					
Обозначение характерных точек границ	Координаты, м		Метод определения координат характерной точки	Средняя квадратическая погрешность положения характерной точки (Mt), м	Описание обозначения точки на местности (при наличии)
	X	Y			
1	2	3	4	5	6
-	-	-	-	-	-
3. Сведения о характерных точках части (частей) границы объекта					
Обозначение характерных точек части границы	Координаты, м		Метод определения координат характерной точки	Средняя квадратическая погрешность положения характерной точки (Mt), м	Описание обозначения точки на местности (при наличии)
	X	Y			
1	2	3	4	5	6
Часть №					
-	-	-	-	-	-

Раздел 3

Сведения о местоположении измененных (уточненных) границ объекта							
1. Система координат: МСК - 36, зона 2							
2. Сведения о характерных точках границ объекта							
Обозначение характерных точек границ	Существующие координаты, м		Измененные (уточненные) координаты, м		Метод определения координат характерной точки	Средняя квадратическая погрешность положения характерной точки (Mt), м	Описание обозначения точки на местности (при наличии)
	X	Y	X	Y			
1	2	3	4	5	6	7	8
1	391203.11	2156755.83	-	-	Аналитический	5.00	-
2	391198.74	2156758.50	-	-	Картометрический	5.00	-
3	391191.22	2156763.07	-	-	Картометрический	5.00	-
4	391179.43	2156747.68	-	-	Картометрический	5.00	-
5	391159.20	2156719.28	-	-	Картометрический	5.00	-
6	391142.45	2156699.65	-	-	Картометрический	5.00	-
7	391138.67	2156687.75	-	-	Картометрический	5.00	-
8	391077.75	2156604.75	-	-	Картометрический	5.00	-
9	391065.00	2156586.18	-	-	Картометрический	5.00	-
10	391050.68	2156565.31	-	-	Картометрический	5.00	-
11	391042.94	2156554.04	-	-	Картометрический	5.00	-
12	391040.30	2156555.56	-	-	Картометрический	5.00	-
13	390892.21	2156547.60	-	-	Картометрический	5.00	-
14	390556.35	2156608.33	-	-	Картометрический	5.00	-
15	390424.37	2156646.11	-	-	Картометрический	5.00	-
16	390400.56	2156649.02	-	-	Картометрический	5.00	-
17	390356.08	2156654.46	-	-	Картометрический	5.00	-
18	390216.76	2156671.50	-	-	Картометрический	5.00	-
19	390020.93	2156706.42	-	-	Картометрический	5.00	-
20	390011.12	2156721.72	-	-	Картометрический	5.00	-
21	390005.35	2156718.16	-	-	Картометрический	5.00	-
22	390011.57	2156708.09	-	-	Картометрический	5.00	-
23	389759.91	2156752.95	-	-	Картометрический	5.00	-
24	389576.00	2156802.23	-	-	Картометрический	5.00	-
25	389572.05	2156803.30	-	-	Картометрический	5.00	-
26	389569.67	2156803.93	-	-	Картометрический	5.00	-
27	389589.86	2156825.86	-	-	Картометрический	5.00	-
28	389595.69	2156832.20	-	-	Картометрический	5.00	-
29	389595.41	2156834.38	-	-	Картометрический	5.00	-
30	389595.40	2156834.38	-	-	Картометрический	5.00	-
31	389594.57	2156840.72	-	-	Картометрический	5.00	-
32	389594.57	2156840.73	-	-	Картометрический	5.00	-
33	389592.31	2156857.79	-	-	Картометрический	5.00	-
34	389592.31	2156857.80	-	-	Картометрический	5.00	-

1	2	3	4	5	6	7	8
35	389588.56	2156886.24	-	-	Картометрический	5.00	-
36	389572.74	2156883.94	-	-	Картометрический	5.00	-
37	389579.58	2156840.37	-	-	Картометрический	5.00	-
38	-	-	389580.12	2156836.91	Картометрический	5.00	-
39	-	-	389554.39	2156808.02	Картометрический	5.00	-
40	389550.38	2156809.10	-	-	Картометрический	5.00	-
41	389550.37	2156809.10	-	-	Картометрический	5.00	-
42	389456.99	2156834.12	-	-	Картометрический	5.00	-
43	389212.74	2156904.48	-	-	Картометрический	5.00	-
44	389212.49	2156904.47	-	-	Картометрический	5.00	-
45	389168.70	2156960.46	-	-	Картометрический	5.00	-
46	389152.13	2156981.65	-	-	Картометрический	5.00	-
47	388942.99	2157055.78	-	-	Картометрический	5.00	-
48	388942.99	2157055.79	-	-	Картометрический	5.00	-
49	388888.25	2157075.19	-	-	Картометрический	5.00	-
50	388555.65	2157113.67	-	-	Картометрический	5.00	-
51	388446.80	2157044.13	-	-	Картометрический	5.00	-
52	388338.00	2157063.99	-	-	Картометрический	5.00	-
53	388336.50	2157064.26	-	-	Картометрический	5.00	-
54	388318.70	2157065.27	-	-	Картометрический	5.00	-
55	388314.44	2157065.15	-	-	Картометрический	5.00	-
56	388311.14	2157064.10	-	-	Картометрический	5.00	-
57	388307.31	2157062.05	-	-	Картометрический	5.00	-
58	388303.17	2157066.52	-	-	Картометрический	5.00	-
59	388307.23	2157069.60	-	-	Картометрический	5.00	-
60	388298.22	2157079.32	-	-	Картометрический	5.00	-
61	388290.95	2157072.58	-	-	Картометрический	5.00	-
62	388229.60	2157083.78	-	-	Картометрический	5.00	-
63	388209.92	2157087.37	-	-	Картометрический	5.00	-
64	388170.29	2157081.92	-	-	Картометрический	5.00	-
65	388170.28	2157081.92	-	-	Картометрический	5.00	-
66	388160.58	2157080.59	-	-	Картометрический	5.00	-
67	388144.52	2157078.39	-	-	Картометрический	5.00	-
68	388103.46	2157072.75	-	-	Картометрический	5.00	-
69	388089.78	2157070.86	-	-	Картометрический	5.00	-
70	388089.77	2157070.86	-	-	Картометрический	5.00	-
71	388040.49	2157064.10	-	-	Картометрический	5.00	-
72	387902.08	2157116.17	-	-	Картометрический	5.00	-
73	387785.41	2157150.64	-	-	Картометрический	5.00	-
74	387742.09	2157146.07	-	-	Картометрический	5.00	-
75	387725.44	2157144.30	-	-	Картометрический	5.00	-
76	387725.43	2157144.31	-	-	Картометрический	5.00	-
77	387595.43	2157130.57	-	-	Картометрический	5.00	-
78	387595.42	2157130.56	-	-	Картометрический	5.00	-
79	387587.86	2157129.76	-	-	Картометрический	5.00	-
80	387587.85	2157129.76	-	-	Картометрический	5.00	-
81	387580.48	2157128.98	-	-	Картометрический	5.00	-
82	387580.47	2157128.97	-	-	Картометрический	5.00	-

1	2	3	4	5	6	7	8
83	387538.91	2157124.58	-	-	Картометрический	5.00	-
84	387538.79	2157124.73	-	-	Картометрический	5.00	-
85	387529.33	2157123.58	-	-	Картометрический	5.00	-
86	387513.81	2157124.28	-	-	Картометрический	5.00	-
87	387450.40	2157127.13	-	-	Картометрический	5.00	-
88	387450.39	2157127.13	-	-	Картометрический	5.00	-
89	387411.06	2157128.90	-	-	Картометрический	5.00	-
90	387401.71	2157127.83	-	-	Картометрический	5.00	-
91	387401.69	2157127.83	-	-	Картометрический	5.00	-
92	387253.22	2157110.88	-	-	Картометрический	5.00	-
93	387253.21	2157110.88	-	-	Картометрический	5.00	-
94	387199.46	2157104.74	-	-	Картометрический	5.00	-
95	387017.46	2157072.70	-	-	Картометрический	5.00	-
96	386828.90	2157024.37	-	-	Картометрический	5.00	-
97	386809.85	2157020.12	-	-	Картометрический	5.00	-
98	386791.95	2157016.15	-	-	Картометрический	5.00	-
99	386791.95	2157016.14	-	-	Картометрический	5.00	-
100	386755.73	2157008.05	-	-	Картометрический	5.00	-
101	386685.96	2156986.54	-	-	Картометрический	5.00	-
102	386453.35	2156930.05	-	-	Картометрический	5.00	-
103	386350.51	2156899.02	-	-	Картометрический	5.00	-
104	386202.95	2156867.12	-	-	Картометрический	5.00	-
105	386071.51	2156838.01	-	-	Картометрический	5.00	-
106	386062.74	2156844.18	-	-	Картометрический	5.00	-
107	386058.75	2156838.36	-	-	Картометрический	5.00	-
108	386062.13	2156835.94	-	-	Картометрический	5.00	-
109	385963.69	2156814.13	-	-	Картометрический	5.00	-
110	385823.54	2156830.69	-	-	Картометрический	5.00	-
111	385812.96	2156828.45	-	-	Картометрический	5.00	-
112	385804.12	2156859.69	-	-	Картометрический	5.00	-
113	385788.74	2156903.18	-	-	Картометрический	5.00	-
114	385787.61	2156915.27	-	-	Картометрический	5.00	-
115	385772.28	2156955.09	-	-	Картометрический	5.00	-
116	385770.91	2156960.78	-	-	Картометрический	5.00	-
117	385767.35	2156980.46	-	-	Картометрический	5.00	-
118	385746.76	2156976.73	-	-	Картометрический	5.00	-
119	385750.32	2156957.05	-	-	Картометрический	5.00	-
120	385750.17	2156949.62	-	-	Картометрический	5.00	-
121	385751.03	2156907.35	-	-	Картометрический	5.00	-
122	385756.38	2156896.11	-	-	Картометрический	5.00	-
123	385759.62	2156850.27	-	-	Картометрический	5.00	-
124	385763.71	2156818.02	-	-	Картометрический	5.00	-
125	385751.22	2156815.37	-	-	Картометрический	5.00	-
126	385741.20	2156806.60	-	-	Картометрический	5.00	-
127	385741.19	2156806.60	-	-	Картометрический	5.00	-
128	385725.68	2156793.04	-	-	Картометрический	5.00	-
129	385679.33	2156752.48	-	-	Картометрический	5.00	-
130	385549.83	2156724.86	-	-	Картометрический	5.00	-

1	2	3	4	5	6	7	8
131	385282.37	2156671.17	-	-	Картометрический	5.00	-
132	385247.69	2156666.56	-	-	Картометрический	5.00	-
133	385182.45	2156651.06	-	-	Картометрический	5.00	-
134	384966.65	2156610.26	-	-	Картометрический	5.00	-
135	384866.74	2156585.88	-	-	Картометрический	5.00	-
136	384816.31	2156575.17	-	-	Картометрический	5.00	-
137	384816.30	2156575.17	-	-	Картометрический	5.00	-
138	384800.00	2156571.71	-	-	Картометрический	5.00	-
139	384800.00	2156571.70	-	-	Картометрический	5.00	-
140	384673.91	2156544.91	-	-	Картометрический	5.00	-
141	384541.74	2156524.50	-	-	Картометрический	5.00	-
142	384435.19	2156508.44	-	-	Картометрический	5.00	-
143	384285.58	2156472.60	-	-	Картометрический	5.00	-
144	384133.30	2156464.16	-	-	Картометрический	5.00	-
145	383957.15	2156450.08	-	-	Картометрический	5.00	-
146	383875.51	2156446.27	-	-	Картометрический	5.00	-
147	383846.94	2156444.92	-	-	Картометрический	5.00	-
148	383846.93	2156444.92	-	-	Картометрический	5.00	-
149	383838.30	2156444.52	-	-	Картометрический	5.00	-
150	383758.38	2156438.40	-	-	Картометрический	5.00	-
151	383758.37	2156438.40	-	-	Картометрический	5.00	-
152	383691.84	2156433.30	-	-	Картометрический	5.00	-
153	383542.34	2156428.04	-	-	Картометрический	5.00	-
154	383466.65	2156426.48	-	-	Картометрический	5.00	-
155	383397.60	2156425.05	-	-	Картометрический	5.00	-
156	383183.10	2156439.38	-	-	Картометрический	5.00	-
157	383183.08	2156439.39	-	-	Картометрический	5.00	-
158	383064.79	2156447.28	-	-	Картометрический	5.00	-
159	382878.12	2156488.16	-	-	Картометрический	5.00	-
160	382855.10	2156493.20	-	-	Картометрический	5.00	-
161	382855.09	2156493.20	-	-	Картометрический	5.00	-
162	382836.04	2156497.38	-	-	Картометрический	5.00	-
163	382748.82	2156552.18	-	-	Картометрический	5.00	-
164	382745.62	2156551.88	-	-	Картометрический	5.00	-
165	382745.61	2156551.88	-	-	Картометрический	5.00	-
166	382740.21	2156551.37	-	-	Картометрический	5.00	-
167	382579.85	2156536.40	-	-	Картометрический	5.00	-
168	382506.19	2156550.64	-	-	Картометрический	5.00	-
169	382473.07	2156556.01	-	-	Картометрический	5.00	-
170	382441.47	2156559.72	-	-	Картометрический	5.00	-
171	382407.87	2156563.39	-	-	Картометрический	5.00	-
172	382409.71	2156545.50	-	-	Картометрический	5.00	-
173	382413.56	2156527.78	-	-	Картометрический	5.00	-
174	382403.49	2156506.40	-	-	Картометрический	5.00	-
175	382383.91	2156464.86	-	-	Картометрический	5.00	-
176	382422.62	2156458.07	-	-	Картометрический	5.00	-
177	382422.63	2156458.07	-	-	Картометрический	5.00	-
178	382442.89	2156454.51	-	-	Картометрический	5.00	-

1	2	3	4	5	6	7	8
179	382443.29	2156438.31	-	-	Картометрический	5.00	-
180	382445.49	2156436.02	-	-	Картометрический	5.00	-
181	382448.32	2156435.96	-	-	Картометрический	5.00	-
182	382464.25	2156450.76	-	-	Картометрический	5.00	-
183	382505.13	2156443.58	-	-	Картометрический	5.00	-
184	382625.97	2156413.44	-	-	Картометрический	5.00	-
185	382706.71	2156362.45	-	-	Картометрический	5.00	-
186	382728.32	2156364.87	-	-	Картометрический	5.00	-
187	382728.38	2156364.84	-	-	Картометрический	5.00	-
188	382783.06	2156370.27	-	-	Картометрический	5.00	-
189	382788.58	2156370.84	-	-	Картометрический	5.00	-
190	382788.59	2156370.84	-	-	Картометрический	5.00	-
191	382873.85	2156379.32	-	-	Картометрический	5.00	-
192	382883.34	2156378.42	-	-	Картометрический	5.00	-
193	382883.35	2156378.42	-	-	Картометрический	5.00	-
194	382900.63	2156376.80	-	-	Картометрический	5.00	-
195	382900.64	2156376.80	-	-	Картометрический	5.00	-
196	382901.92	2156376.68	-	-	Картометрический	5.00	-
197	383028.06	2156380.96	-	-	Картометрический	5.00	-
198	383066.06	2156379.44	-	-	Картометрический	5.00	-
199	383198.10	2156368.57	-	-	Картометрический	5.00	-
200	383199.23	2156368.44	-	-	Картометрический	5.00	-
201	383347.47	2156350.95	-	-	Картометрический	5.00	-
202	383418.53	2156347.02	-	-	Картометрический	5.00	-
203	383508.59	2156352.69	-	-	Картометрический	5.00	-
204	383563.19	2156356.13	-	-	Картометрический	5.00	-
205	383637.74	2156358.55	-	-	Картометрический	5.00	-
206	383652.33	2156358.16	-	-	Картометрический	5.00	-
207	383686.41	2156357.09	-	-	Картометрический	5.00	-
208	383712.43	2156356.60	-	-	Картометрический	5.00	-
209	383762.52	2156356.28	-	-	Картометрический	5.00	-
210	383782.93	2156356.47	-	-	Картометрический	5.00	-
211	383782.94	2156356.47	-	-	Картометрический	5.00	-
212	383812.67	2156356.75	-	-	Картометрический	5.00	-
213	383852.76	2156358.17	-	-	Картометрический	5.00	-
214	383872.67	2156359.06	-	-	Картометрический	5.00	-
215	383872.68	2156359.06	-	-	Картометрический	5.00	-
216	383899.98	2156360.28	-	-	Картометрический	5.00	-
217	383899.98	2156360.29	-	-	Картометрический	5.00	-
218	383921.61	2156361.25	-	-	Картометрический	5.00	-
219	383968.36	2156362.11	-	-	Картометрический	5.00	-
220	384135.58	2156379.31	-	-	Картометрический	5.00	-
221	384252.82	2156405.82	-	-	Картометрический	5.00	-
222	384436.14	2156433.03	-	-	Картометрический	5.00	-
223	384503.83	2156444.16	-	-	Картометрический	5.00	-
224	384614.54	2156471.27	-	-	Картометрический	5.00	-
225	384736.25	2156497.21	-	-	Картометрический	5.00	-
226	384817.92	2156511.69	-	-	Картометрический	5.00	-

1	2	3	4	5	6	7	8
227	384817.93	2156511.69	-	-	Картометрический	5.00	-
228	384834.85	2156514.69	-	-	Картометрический	5.00	-
229	384841.53	2156515.88	-	-	Картометрический	5.00	-
230	384851.04	2156518.07	-	-	Картометрический	5.00	-
231	384851.92	2156514.37	-	-	Картометрический	5.00	-
232	384871.38	2156518.98	-	-	Картометрический	5.00	-
233	384870.53	2156522.58	-	-	Картометрический	5.00	-
234	384881.00	2156525.00	-	-	Картометрический	5.00	-
235	384974.37	2156548.66	-	-	Картометрический	5.00	-
236	385065.72	2156563.74	-	-	Картометрический	5.00	-
237	385080.76	2156560.02	-	-	Картометрический	5.00	-
238	385120.26	2156569.65	-	-	Картометрический	5.00	-
239	385166.17	2156587.00	-	-	Картометрический	5.00	-
240	385193.03	2156593.53	-	-	Картометрический	5.00	-
241	385225.11	2156598.93	-	-	Картометрический	5.00	-
242	385250.89	2156599.86	-	-	Картометрический	5.00	-
243	385288.59	2156608.29	-	-	Картометрический	5.00	-
244	385312.79	2156618.54	-	-	Картометрический	5.00	-
245	385334.26	2156623.86	-	-	Картометрический	5.00	-
246	385691.14	2156700.18	-	-	Картометрический	5.00	-
247	385761.50	2156680.75	-	-	Картометрический	5.00	-
248	385778.00	2156676.18	-	-	Картометрический	5.00	-
249	385786.02	2156673.98	-	-	Картометрический	5.00	-
250	385794.23	2156675.64	-	-	Картометрический	5.00	-
251	385804.94	2156646.80	-	-	Картометрический	5.00	-
252	385820.52	2156614.27	-	-	Картометрический	5.00	-
253	385826.85	2156600.73	-	-	Картометрический	5.00	-
254	385828.53	2156590.52	-	-	Картометрический	5.00	-
255	385854.32	2156554.30	-	-	Картометрический	5.00	-
256	385862.35	2156535.98	-	-	Картометрический	5.00	-
257	385883.49	2156545.25	-	-	Картометрический	5.00	-
258	385872.43	2156570.47	-	-	Картометрический	5.00	-
259	385862.01	2156608.08	-	-	Картометрический	5.00	-
260	385856.85	2156617.78	-	-	Картометрический	5.00	-
261	385849.80	2156648.30	-	-	Картометрический	5.00	-
262	385843.18	2156687.19	-	-	Картометрический	5.00	-
263	385848.03	2156688.31	-	-	Картометрический	5.00	-
264	385879.68	2156735.12	-	-	Картометрический	5.00	-
265	385976.77	2156755.77	-	-	Картометрический	5.00	-
266	386097.04	2156780.86	-	-	Картометрический	5.00	-
267	386219.53	2156807.39	-	-	Картометрический	5.00	-
268	386338.29	2156833.49	-	-	Картометрический	5.00	-
269	386457.38	2156858.93	-	-	Картометрический	5.00	-
270	386577.67	2156875.10	-	-	Картометрический	5.00	-
271	386697.88	2156896.79	-	-	Картометрический	5.00	-
272	386783.86	2156912.38	-	-	Картометрический	5.00	-
273	386819.33	2156918.67	-	-	Картометрический	5.00	-
274	386819.34	2156918.67	-	-	Картометрический	5.00	-

1	2	3	4	5	6	7	8
275	386837.55	2156921.89	-	-	Картометрический	5.00	-
276	386837.56	2156921.89	-	-	Картометрический	5.00	-
277	387020.69	2156954.32	-	-	Картометрический	5.00	-
278	387264.58	2156983.89	-	-	Картометрический	5.00	-
279	387282.45	2156984.91	-	-	Картометрический	5.00	-
280	387282.47	2156984.91	-	-	Картометрический	5.00	-
281	387393.73	2156991.28	-	-	Картометрический	5.00	-
282	387393.75	2156991.28	-	-	Картометрический	5.00	-
283	387511.41	2156998.01	-	-	Картометрический	5.00	-
284	387511.42	2156998.01	-	-	Картометрический	5.00	-
285	387527.71	2156998.95	-	-	Картометрический	5.00	-
286	387594.91	2157004.60	-	-	Картометрический	5.00	-
287	387614.72	2157006.27	-	-	Картометрический	5.00	-
288	387614.73	2157006.27	-	-	Картометрический	5.00	-
289	387747.77	2157017.46	-	-	Картометрический	5.00	-
290	387851.91	2157009.14	-	-	Картометрический	5.00	-
291	387865.12	2157008.56	-	-	Картометрический	5.00	-
292	387887.80	2157007.56	-	-	Картометрический	5.00	-
293	387994.89	2157002.85	-	-	Картометрический	5.00	-
294	388076.74	2156956.09	-	-	Картометрический	5.00	-
295	388076.75	2156956.09	-	-	Картометрический	5.00	-
296	388089.05	2156949.06	-	-	Картометрический	5.00	-
297	388089.05	2156949.05	-	-	Картометрический	5.00	-
298	388122.58	2156929.90	-	-	Картометрический	5.00	-
299	388142.01	2156919.60	-	-	Картометрический	5.00	-
300	388142.02	2156919.60	-	-	Картометрический	5.00	-
301	388145.61	2156917.69	-	-	Картометрический	5.00	-
302	388148.44	2156921.32	-	-	Картометрический	5.00	-
303	388153.69	2156927.66	-	-	Картометрический	5.00	-
304	388158.03	2156932.58	-	-	Картометрический	5.00	-
305	388162.13	2156928.16	-	-	Картометрический	5.00	-
306	388158.25	2156923.77	-	-	Картометрический	5.00	-
307	388151.00	2156914.84	-	-	Картометрический	5.00	-
308	388179.80	2156899.58	-	-	Картометрический	5.00	-
309	388203.35	2156903.24	-	-	Картометрический	5.00	-
310	388320.30	2156920.42	-	-	Картометрический	5.00	-
311	388450.14	2156877.73	-	-	Картометрический	5.00	-
312	388450.14	2156877.72	-	-	Картометрический	5.00	-
313	388481.56	2156867.42	-	-	Картометрический	5.00	-
314	388563.56	2156840.43	-	-	Картометрический	5.00	-
315	388579.47	2156817.51	-	-	Картометрический	5.00	-
316	388800.92	2156775.93	-	-	Картометрический	5.00	-
317	389009.49	2156689.82	-	-	Картометрический	5.00	-
318	389062.50	2156683.25	-	-	Картометрический	5.00	-
319	389079.24	2156687.66	-	-	Картометрический	5.00	-
320	389083.89	2156688.89	-	-	Картометрический	5.00	-
321	389168.53	2156711.21	-	-	Картометрический	5.00	-
322	389212.81	2156715.80	-	-	Картометрический	5.00	-

1	2	3	4	5	6	7	8
323	389240.57	2156718.67	-	-	Картометрический	5.00	-
324	389300.50	2156718.09	-	-	Картометрический	5.00	-
325	389430.58	2156718.15	-	-	Картометрический	5.00	-
326	389431.43	2156718.46	-	-	Картометрический	5.00	-
327	389431.46	2156718.47	-	-	Картометрический	5.00	-
328	389445.39	2156723.38	-	-	Картометрический	5.00	-
329	389499.77	2156722.85	-	-	Картометрический	5.00	-
330	389475.66	2156685.63	-	-	Картометрический	5.00	-
331	389460.90	2156674.70	-	-	Картометрический	5.00	-
332	389441.90	2156674.00	-	-	Картометрический	5.00	-
333	389443.88	2156661.09	-	-	Картометрический	5.00	-
334	389465.28	2156660.41	-	-	Картометрический	5.00	-
335	389487.42	2156675.84	-	-	Картометрический	5.00	-
336	389516.29	2156722.69	-	-	Картометрический	5.00	-
337	389524.79	2156722.61	-	-	Картометрический	5.00	-
338	389526.24	2156722.49	-	-	Картометрический	5.00	-
339	389530.71	2156722.11	-	-	Картометрический	5.00	-
340	389530.72	2156722.11	-	-	Картометрический	5.00	-
341	389668.13	2156710.49	-	-	Картометрический	5.00	-
342	389791.56	2156690.96	-	-	Картометрический	5.00	-
343	389934.21	2156666.53	-	-	Картометрический	5.00	-
344	390066.02	2156642.34	-	-	Картометрический	5.00	-
345	390206.97	2156615.16	-	-	Картометрический	5.00	-
346	390271.04	2156600.38	-	-	Картометрический	5.00	-
347	390308.03	2156591.84	-	-	Картометрический	5.00	-
348	390358.23	2156580.26	-	-	Картометрический	5.00	-
349	390412.35	2156571.11	-	-	Картометрический	5.00	-
350	390640.52	2156534.34	-	-	Картометрический	5.00	-
351	390785.47	2156509.66	-	-	Картометрический	5.00	-
352	390900.98	2156485.11	-	-	Картометрический	5.00	-
353	390981.48	2156446.12	-	-	Картометрический	5.00	-
354	390948.87	2156384.18	-	-	Картометрический	5.00	-
355	390930.08	2156349.27	-	-	Картометрический	5.00	-
356	390922.35	2156342.63	-	-	Картометрический	5.00	-
357	390906.15	2156309.83	-	-	Картометрический	5.00	-
358	390897.14	2156296.64	-	-	Картометрический	5.00	-
359	390881.78	2156277.36	-	-	Картометрический	5.00	-
360	390881.27	2156276.98	-	-	Картометрический	5.00	-
361	390871.05	2156267.48	-	-	Картометрический	5.00	-
362	390870.21	2156266.76	-	-	Картометрический	5.00	-
363	390866.22	2156261.72	-	-	Картометрический	5.00	-
364	390875.40	2156251.06	-	-	Картометрический	5.00	-
365	390884.37	2156257.41	-	-	Картометрический	5.00	-
366	390928.01	2156300.02	-	-	Картометрический	5.00	-
367	390945.54	2156321.21	-	-	Картометрический	5.00	-
368	390949.92	2156328.03	-	-	Картометрический	5.00	-
369	390953.00	2156337.90	-	-	Картометрический	5.00	-
370	391016.50	2156424.40	-	-	Картометрический	5.00	-

1	2	3	4	5	6	7	8
371	391017.85	2156424.13	-	-	Картометрический	5.00	-
372	391032.58	2156429.09	-	-	Картометрический	5.00	-
373	391083.47	2156506.77	-	-	Картометрический	5.00	-
374	391096.74	2156527.02	-	-	Картометрический	5.00	-
375	391083.42	2156530.97	-	-	Картометрический	5.00	-
376	391108.86	2156573.97	-	-	Картометрический	5.00	-
377	391158.78	2156672.45	-	-	Картометрический	5.00	-
378	391159.90	2156674.68	-	-	Картометрический	5.00	-
379	391169.03	2156683.35	-	-	Картометрический	5.00	-
380	391178.68	2156707.27	-	-	Картометрический	5.00	-
381	391194.62	2156738.28	-	-	Картометрический	5.00	-
382	391200.89	2156750.19	-	-	Картометрический	5.00	-
1	391203.11	2156755.83	-	-	Картометрический	5.00	-
383	389915.65	2165721.12	-	-	Картометрический	5.00	-
384	389906.96	2165744.28	-	-	Картометрический	5.00	-
385	389812.91	2165656.85	-	-	Картометрический	5.00	-
386	389751.06	2165576.09	-	-	Картометрический	5.00	-
387	389720.59	2165501.72	-	-	Картометрический	5.00	-
388	389670.97	2165356.03	-	-	Картометрический	5.00	-
389	389618.98	2165203.39	-	-	Картометрический	5.00	-
390	389551.47	2165005.17	-	-	Картометрический	5.00	-
391	389532.63	2164938.31	-	-	Картометрический	5.00	-
392	389482.29	2164727.90	-	-	Картометрический	5.00	-
393	389450.54	2164595.18	-	-	Картометрический	5.00	-
394	389415.16	2164451.99	-	-	Картометрический	5.00	-
395	389357.59	2164225.84	-	-	Картометрический	5.00	-
396	389307.84	2164104.32	-	-	Картометрический	5.00	-
397	389202.09	2163904.65	-	-	Картометрический	1.00	-
398	389149.82	2163805.96	-	-	Картометрический	1.00	-
399	389148.34	2163802.28	-	-	Картометрический	1.00	-
400	389148.31	2163799.12	-	-	Картометрический	1.00	-
401	389149.39	2163796.14	-	-	Картометрический	1.00	-
402	389151.44	2163793.73	-	-	Картометрический	1.00	-
403	389154.20	2163792.17	-	-	Картометрический	1.00	-
404	389155.72	2163791.73	-	-	Картометрический	1.00	-
405	389166.66	2163790.20	-	-	Картометрический	1.00	-
406	389169.35	2163790.39	-	-	Картометрический	1.00	-
407	389172.75	2163791.17	-	-	Картометрический	1.00	-
408	389175.61	2163792.37	-	-	Картометрический	1.00	-
409	389177.99	2163794.04	-	-	Картометрический	1.00	-
410	389178.97	2163795.29	-	-	Картометрический	1.00	-
411	389227.35	2163892.57	-	-	Картометрический	1.00	-
412	389332.44	2164103.89	-	-	Картометрический	5.00	-
413	389379.73	2164215.24	-	-	Картометрический	5.00	-
414	389438.51	2164444.53	-	-	Картометрический	5.00	-
415	389472.35	2164586.40	-	-	Картометрический	5.00	-
416	389506.81	2164730.86	-	-	Картометрический	5.00	-

1	2	3	4	5	6	7	8
417	389554.08	2164933.84	-	-	Картометрический	5.00	-
418	389571.08	2164995.67	-	-	Картометрический	5.00	-
419	389639.32	2165194.64	-	-	Картометрический	5.00	-
420	389690.95	2165345.18	-	-	Картометрический	5.00	-
421	389741.67	2165493.07	-	-	Картометрический	5.00	-
422	389774.78	2165567.20	-	-	Картометрический	5.00	-
423	389832.15	2165643.77	-	-	Картометрический	5.00	-
383	389915.65	2165721.12	-	-	Картометрический	5.00	-
424	387785.16	2162139.92	-	-	Картометрический	1.00	-
425	387790.07	2162153.21	-	-	Картометрический	1.00	-
426	387793.26	2162161.86	-	-	Картометрический	1.00	-
427	387786.32	2162169.34	-	-	Картометрический	1.00	-
428	387735.64	2162206.42	-	-	Картометрический	1.00	-
429	387714.24	2162222.08	-	-	Картометрический	1.00	-
430	387684.95	2162243.51	-	-	Картометрический	1.00	-
431	387651.21	2162266.76	-	-	Картометрический	1.00	-
432	387617.47	2162290.02	-	-	Картометрический	1.00	-
433	387583.73	2162313.28	-	-	Картометрический	1.00	-
434	387549.99	2162336.54	-	-	Картометрический	1.00	-
435	387553.28	2162338.40	-	-	Картометрический	1.00	-
436	387562.99	2162337.85	-	-	Картометрический	1.00	-
437	387571.74	2162339.42	-	-	Картометрический	1.00	-
438	387575.37	2162344.58	-	-	Картометрический	1.00	-
439	387573.08	2162350.71	-	-	Картометрический	1.00	-
440	387567.86	2162354.59	-	-	Картометрический	1.00	-
441	387562.38	2162355.08	-	-	Картометрический	1.00	-
442	387554.15	2162354.24	-	-	Картометрический	1.00	-
443	387535.43	2162350.95	-	-	Картометрический	1.00	-
444	387521.96	2162342.61	-	-	Картометрический	1.00	-
445	387514.92	2162333.90	-	-	Картометрический	1.00	-
446	387514.20	2162320.37	-	-	Картометрический	1.00	-
447	387515.08	2162311.85	-	-	Картометрический	1.00	-
448	387518.61	2162307.48	-	-	Картометрический	1.00	-
449	387526.32	2162308.33	-	-	Картометрический	1.00	-
450	387532.01	2162311.77	-	-	Картометрический	1.00	-
451	387566.08	2162288.16	-	-	Картометрический	1.00	-
452	387600.15	2162264.55	-	-	Картометрический	1.00	-
453	387634.22	2162240.94	-	-	Картометрический	1.00	-
454	387668.29	2162217.33	-	-	Картометрический	1.00	-
455	387697.68	2162197.86	-	-	Картометрический	1.00	-
456	387727.08	2162178.39	-	-	Картометрический	1.00	-
457	387756.48	2162158.92	-	-	Картометрический	1.00	-
424	387785.16	2162139.92	-	-	Картометрический	1.00	-
458	387466.58	2162353.39	-	-	Картометрический	1.00	-
459	387476.87	2162371.21	-	-	Картометрический	1.00	-
460	387480.49	2162383.94	-	-	Картометрический	1.00	-

1	2	3	4	5	6	7	8
461	387482.04	2162401.37	-	-	Картометрический	1.00	-
462	387483.06	2162406.18	-	-	Картометрический	1.00	-
463	387481.70	2162417.36	-	-	Картометрический	1.00	-
464	387479.24	2162422.16	-	-	Картометрический	1.00	-
465	387473.80	2162424.78	-	-	Картометрический	1.00	-
466	387467.23	2162424.16	-	-	Картометрический	1.00	-
467	387462.43	2162421.12	-	-	Картометрический	1.00	-
468	387459.99	2162416.46	-	-	Картометрический	1.00	-
469	387461.43	2162411.23	-	-	Картометрический	1.00	-
470	387464.63	2162403.81	-	-	Картометрический	1.00	-
471	387464.29	2162394.40	-	-	Картометрический	1.00	-
472	387418.12	2162419.67	-	-	Картометрический	1.00	-
473	387375.73	2162442.86	-	-	Картометрический	1.00	-
474	387377.39	2162446.90	-	-	Картометрический	1.00	-
475	387382.02	2162458.21	-	-	Картометрический	1.00	-
476	387388.93	2162469.75	-	-	Картометрический	1.00	-
477	387381.26	2162475.37	-	-	Картометрический	1.00	-
478	387367.02	2162460.65	-	-	Картометрический	1.00	-
479	387362.31	2162456.56	-	-	Картометрический	1.00	-
480	387361.00	2162455.43	-	-	Картометрический	1.00	-
481	387356.91	2162454.10	-	-	Картометрический	1.00	-
482	387293.32	2162487.98	-	-	Картометрический	1.00	-
483	387239.12	2162514.96	-	-	Картометрический	1.00	-
484	387184.92	2162541.95	-	-	Картометрический	1.00	-
485	387193.95	2162548.57	-	-	Картометрический	1.00	-
486	387198.61	2162548.93	-	-	Картометрический	1.00	-
487	387204.25	2162551.51	-	-	Картометрический	1.00	-
488	387206.29	2162556.24	-	-	Картометрический	1.00	-
489	387205.48	2162561.38	-	-	Картометрический	1.00	-
490	387202.47	2162565.33	-	-	Картометрический	1.00	-
491	387197.13	2162567.10	-	-	Картометрический	1.00	-
492	387190.35	2162565.56	-	-	Картометрический	1.00	-
493	387181.63	2162560.31	-	-	Картометрический	1.00	-
494	387173.96	2162553.16	-	-	Картометрический	1.00	-
495	387163.86	2162541.25	-	-	Картометрический	1.00	-
496	387162.70	2162539.88	-	-	Картометрический	1.00	-
497	387158.61	2162535.03	-	-	Картометрический	1.00	-
498	387155.17	2162530.95	-	-	Картометрический	1.00	-
499	387152.16	2162519.84	-	-	Картометрический	1.00	-
500	387149.98	2162513.43	-	-	Картометрический	1.00	-
501	387152.49	2162509.58	-	-	Картометрический	1.00	-
502	387156.94	2162506.21	-	-	Картометрический	1.00	-
503	387163.30	2162508.53	-	-	Картометрический	1.00	-
504	387166.37	2162512.79	-	-	Картометрический	1.00	-
505	387219.30	2162485.68	-	-	Картометрический	1.00	-
506	387272.24	2162458.58	-	-	Картометрический	1.00	-
507	387330.27	2162430.98	-	-	Картометрический	1.00	-
508	387334.32	2162425.77	-	-	Картометрический	1.00	-

1	2	3	4	5	6	7	8
509	387326.82	2162407.14	-	-	Картометрический	1.00	-
510	387335.44	2162400.62	-	-	Картометрический	1.00	-
511	387343.09	2162409.17	-	-	Картометрический	1.00	-
512	387353.35	2162414.48	-	-	Картометрический	1.00	-
513	387361.98	2162415.15	-	-	Картометрический	1.00	-
514	387446.80	2162365.62	-	-	Картометрический	1.00	-
515	387443.04	2162357.76	-	-	Картометрический	1.00	-
516	387444.52	2162351.64	-	-	Картометрический	1.00	-
517	387449.38	2162347.60	-	-	Картометрический	1.00	-
518	387457.86	2162347.27	-	-	Картометрический	1.00	-
458	387466.58	2162353.39	-	-	Картометрический	1.00	-
519	387118.21	2162539.43	-	-	Картометрический	1.00	-
520	387124.10	2162547.56	-	-	Картометрический	1.00	-
521	387129.54	2162557.53	-	-	Картометрический	1.00	-
522	387129.82	2162559.32	-	-	Картометрический	1.00	-
523	387131.91	2162572.84	-	-	Картометрический	1.00	-
524	387129.23	2162579.08	-	-	Картометрический	1.00	-
525	387124.15	2162581.49	-	-	Картометрический	1.00	-
526	387120.12	2162579.29	-	-	Картометрический	1.00	-
527	387116.23	2162572.76	-	-	Картометрический	1.00	-
528	387101.01	2162582.25	-	-	Картометрический	1.00	-
529	387092.14	2162568.23	-	-	Картометрический	1.00	-
530	387085.65	2162557.98	-	-	Картометрический	1.00	-
531	387103.27	2162548.25	-	-	Картометрический	1.00	-
532	387101.89	2162543.76	-	-	Картометрический	1.00	-
533	387102.55	2162538.95	-	-	Картометрический	1.00	-
534	387105.98	2162536.09	-	-	Картометрический	1.00	-
535	387110.91	2162534.89	-	-	Картометрический	1.00	-
519	387118.21	2162539.43	-	-	Картометрический	1.00	-
536	387353.12	2162932.70	-	-	Картометрический	1.00	-
537	387302.90	2162885.97	-	-	Картометрический	1.00	-
538	387290.14	2162868.05	-	-	Картометрический	1.00	-
539	387257.68	2162837.10	-	-	Картометрический	1.00	-
540	387211.40	2162805.07	-	-	Картометрический	1.00	-
541	387151.06	2162774.96	-	-	Картометрический	1.00	-
542	387140.11	2162771.32	-	-	Картометрический	1.00	-
543	387100.40	2162755.32	-	-	Картометрический	1.00	-
544	387078.78	2162743.32	-	-	Картометрический	1.00	-
545	387013.49	2162709.86	-	-	Картометрический	1.00	-
546	387029.76	2162699.53	-	-	Картометрический	1.00	-
547	387149.84	2162749.57	-	-	Картометрический	1.00	-
548	387159.42	2162754.69	-	-	Картометрический	1.00	-
549	387221.53	2162786.76	-	-	Картометрический	1.00	-
550	387273.54	2162823.77	-	-	Картометрический	1.00	-
551	387306.75	2162855.90	-	-	Картометрический	1.00	-
552	387337.62	2162898.79	-	-	Картометрический	1.00	-

1	2	3	4	5	6	7	8
536	387353.12	2162932.70	-	-	Картометрический	1.00	-
553	387373.46	2163000.4	-	-	Картометрический	1.00	-
554	387369.76	2163001.4	-	-	Картометрический	1.00	-
555	387358.17	2162943.8	-	-	Картометрический	1.00	-
556	387366.58	2162962.2	-	-	Картометрический	1.00	-
553	387373.46	2163000.4	-	-	Картометрический	1.00	-
557	387392.04	2163211.78	-	-	Картометрический	1.00	-
558	387387.35	2163247.33	-	-	Картометрический	1.00	-
559	387379.16	2163274.30	-	-	Картометрический	1.00	-
560	387379.13	2163272.67	-	-	Картометрический	1.00	-
561	387387.86	2163211.85	-	-	Картометрический	1.00	-
557	387392.04	2163211.78	-	-	Картометрический	1.00	-
562	386144.76	2162747.47	-	-	Картометрический	1.00	-
563	386141.09	2162760.91	-	-	Картометрический	1.00	-
564	386139.31	2162767.42	-	-	Картометрический	1.00	-
565	385964.88	2162728.87	-	-	Картометрический	1.00	-
566	385946.39	2162730.74	-	-	Картометрический	1.00	-
567	385938.01	2162728.80	-	-	Картометрический	1.00	-
568	385920.46	2162718.76	-	-	Картометрический	1.00	-
569	385866.61	2162709.68	-	-	Картометрический	1.00	-
570	385860.61	2162709.97	-	-	Картометрический	1.00	-
571	385857.40	2162715.10	-	-	Картометрический	1.00	-
572	385856.03	2162720.04	-	-	Картометрический	1.00	-
573	385828.26	2162715.39	-	-	Картометрический	1.00	-
574	385825.03	2162706.25	-	-	Картометрический	1.00	-
575	385822.75	2162701.25	-	-	Картометрический	1.00	-
576	385818.91	2162697.98	-	-	Картометрический	1.00	-
577	385731.97	2162677.79	-	-	Картометрический	1.00	-
578	385603.43	2162647.93	-	-	Картометрический	1.00	-
579	385517.00	2162623.62	-	-	Картометрический	1.00	-
580	385445.93	2162597.73	-	-	Картометрический	1.00	-
581	385342.31	2162550.78	-	-	Картометрический	1.00	-
582	385221.63	2162487.34	-	-	Картометрический	1.00	-
583	385064.78	2162404.89	-	-	Картометрический	1.00	-
584	385060.21	2162403.33	-	-	Картометрический	1.00	-
585	385055.12	2162404.48	-	-	Картометрический	1.00	-
586	385040.29	2162409.71	-	-	Картометрический	1.00	-
587	385030.00	2162397.44	-	-	Картометрический	1.00	-
588	385032.86	2162389.08	-	-	Картометрический	1.00	-
589	385032.98	2162385.34	-	-	Картометрический	1.00	-
590	385030.41	2162382.65	-	-	Картометрический	1.00	-
591	384914.05	2162316.97	-	-	Картометрический	1.00	-
592	384867.69	2162289.25	-	-	Картометрический	1.00	-
593	384808.08	2162251.51	-	-	Картометрический	1.00	-
594	384748.93	2162206.11	-	-	Картометрический	1.00	-

1	2	3	4	5	6	7	8
595	384695.87	2162167.74	-	-	Картометрический	1.00	-
596	384596.16	2162081.30	-	-	Картометрический	1.00	-
597	384525.12	2162021.25	-	-	Картометрический	1.00	-
598	384512.67	2162010.72	-	-	Картометрический	1.00	-
599	384480.30	2161984.61	-	-	Картометрический	1.00	-
600	384415.38	2161932.20	-	-	Картометрический	1.00	-
601	384290.13	2161826.71	-	-	Картометрический	1.00	-
602	384188.22	2161743.44	-	-	Картометрический	1.00	-
603	384056.31	2161635.68	-	-	Картометрический	1.00	-
604	383926.30	2161529.47	-	-	Картометрический	1.00	-
605	383918.01	2161522.81	-	-	Картометрический	1.00	-
606	383777.49	2161406.74	-	-	Картометрический	1.00	-
607	383656.54	2161307.29	-	-	Картометрический	1.00	-
608	383564.20	2161231.36	-	-	Картометрический	1.00	-
609	383549.55	2161227.36	-	-	Картометрический	1.00	-
610	383543.22	2161221.05	-	-	Картометрический	1.00	-
611	383543.06	2161220.89	-	-	Картометрический	1.00	-
612	383534.94	2161206.56	-	-	Картометрический	1.00	-
613	383430.86	2161113.40	-	-	Картометрический	1.00	-
614	383298.95	2160995.33	-	-	Картометрический	1.00	-
615	383172.23	2160881.91	-	-	Картометрический	1.00	-
616	383073.64	2160796.61	-	-	Картометрический	1.00	-
617	383023.69	2160753.40	-	-	Картометрический	1.00	-
618	383040.23	2160739.54	-	-	Картометрический	1.00	-
619	383085.13	2160778.93	-	-	Картометрический	1.00	-
620	383184.93	2160866.49	-	-	Картометрический	1.00	-
621	383308.22	2160975.72	-	-	Картометрический	1.00	-
622	383443.41	2161095.49	-	-	Картометрический	1.00	-
623	383528.85	2161171.17	-	-	Картометрический	1.00	-
624	383533.90	2161173.97	-	-	Картометрический	1.00	-
625	383539.00	2161174.57	-	-	Картометрический	1.00	-
626	383550.46	2161173.74	-	-	Картометрический	1.00	-
627	383563.02	2161185.99	-	-	Картометрический	1.00	-
628	383558.94	2161191.93	-	-	Картометрический	1.00	-
629	383558.60	2161194.59	-	-	Картометрический	1.00	-
630	383560.67	2161198.03	-	-	Картометрический	1.00	-
631	383563.30	2161200.22	-	-	Картометрический	1.00	-
632	383687.03	2161303.10	-	-	Картометрический	1.00	-
633	383791.25	2161389.75	-	-	Картометрический	1.00	-
634	383932.62	2161504.74	-	-	Картометрический	1.00	-
635	383940.74	2161511.13	-	-	Картометрический	1.00	-
636	384071.06	2161615.99	-	-	Картометрический	1.00	-
637	384203.67	2161722.69	-	-	Картометрический	1.00	-
638	384307.14	2161805.94	-	-	Картометрический	1.00	-
639	384401.04	2161885.24	-	-	Картометрический	1.00	-
640	384433.28	2161912.49	-	-	Картометрический	1.00	-
641	384505.79	2161977.20	-	-	Картометрический	1.00	-
642	384509.99	2161979.22	-	-	Картометрический	1.00	-

1	2	3	4	5	6	7	8
643	384513.91	2161979.04	-	-	Картометрический	1.00	-
644	384521.80	2161976.63	-	-	Картометрический	1.00	-
645	384530.54	2161984.46	-	-	Картометрический	1.00	-
646	384528.71	2161989.63	-	-	Картометрический	1.00	-
647	384528.49	2161993.62	-	-	Картометрический	1.00	-
648	384530.69	2161996.96	-	-	Картометрический	1.00	-
649	384664.67	2162111.71	-	-	Картометрический	1.00	-
650	384694.87	2162127.66	-	-	Картометрический	1.00	-
651	384706.02	2162137.27	-	-	Картометрический	1.00	-
652	384715.62	2162154.14	-	-	Картометрический	1.00	-
653	384760.71	2162189.34	-	-	Картометрический	1.00	-
654	384821.15	2162234.29	-	-	Картометрический	1.00	-
655	384877.99	2162271.71	-	-	Картометрический	1.00	-
656	384919.14	2162296.60	-	-	Картометрический	1.00	-
657	385081.87	2162382.27	-	-	Картометрический	1.00	-
658	385098.81	2162381.37	-	-	Картометрический	1.00	-
659	385103.30	2162387.82	-	-	Картометрический	1.00	-
660	385102.52	2162390.23	-	-	Картометрический	1.00	-
661	385102.86	2162392.72	-	-	Картометрический	1.00	-
662	385104.70	2162394.79	-	-	Картометрический	1.00	-
663	385229.28	2162463.18	-	-	Картометрический	1.00	-
664	385352.13	2162530.61	-	-	Картометрический	1.00	-
665	385455.06	2162578.95	-	-	Картометрический	1.00	-
666	385522.79	2162603.63	-	-	Картометрический	1.00	-
667	385608.32	2162627.70	-	-	Картометрический	1.00	-
668	385736.76	2162656.45	-	-	Картометрический	1.00	-
669	385841.00	2162679.78	-	-	Картометрический	1.00	-
670	385844.96	2162679.25	-	-	Картометрический	1.00	-
671	385847.92	2162677.26	-	-	Картометрический	1.00	-
672	385851.95	2162671.30	-	-	Картометрический	1.00	-
673	385863.85	2162672.77	-	-	Картометрический	1.00	-
674	385866.46	2162681.09	-	-	Картометрический	1.00	-
675	385868.71	2162684.65	-	-	Картометрический	1.00	-
676	385872.83	2162686.59	-	-	Картометрический	1.00	-
677	385892.20	2162691.07	-	-	Картометрический	1.00	-
678	385906.93	2162692.02	-	-	Картометрический	1.00	-
679	385916.19	2162693.70	-	-	Картометрический	1.00	-
680	385932.08	2162700.69	-	-	Картометрический	1.00	-
562	386144.76	2162747.47	-	-	Картометрический	1.00	-
681	378406.88	2162399.06	-	-	Картометрический	5.00	-
682	378387.63	2162510.60	-	-	Картометрический	5.00	-
683	378391.35	2162525.69	-	-	Картометрический	5.00	-
684	378388.96	2162539.90	-	-	Картометрический	5.00	-
685	378380.40	2162554.67	-	-	Картометрический	5.00	-
686	378364.89	2162643.91	-	-	Картометрический	5.00	-
687	378353.06	2162695.57	-	-	Картометрический	5.00	-
688	378329.56	2162814.56	-	-	Картометрический	5.00	-

1	2	3	4	5	6	7	8
689	378310.44	2162911.35	-	-	Картометрический	5.00	-
690	378294.52	2162991.94	-	-	Картометрический	5.00	-
691	378280.42	2163063.33	-	-	Картометрический	5.00	-
692	378279.95	2163082.72	-	-	Картометрический	5.00	-
693	378283.24	2163090.58	-	-	Картометрический	5.00	-
694	378278.34	2163116.01	-	-	Картометрический	5.00	-
695	378272.35	2163120.72	-	-	Картометрический	5.00	-
696	378270.95	2163122.39	-	-	Картометрический	5.00	-
697	378257.84	2163189.91	-	-	Картометрический	5.00	-
698	378240.32	2163280.13	-	-	Картометрический	5.00	-
699	378221.41	2163377.54	-	-	Картометрический	5.00	-
700	378202.12	2163476.82	-	-	Картометрический	5.00	-
701	378182.95	2163575.64	-	-	Картометрический	5.00	-
702	378166.23	2163661.67	-	-	Картометрический	5.00	-
703	378149.02	2163757.79	-	-	Картометрический	5.00	-
704	378131.69	2163854.60	-	-	Картометрический	5.00	-
705	378124.20	2163898.08	-	-	Картометрический	5.00	-
706	378127.61	2163915.25	-	-	Картометрический	5.00	-
707	378124.91	2163929.89	-	-	Картометрический	5.00	-
708	378115.41	2163945.86	-	-	Картометрический	5.00	-
709	378104.04	2164003.52	-	-	Картометрический	5.00	-
710	378088.21	2164083.85	-	-	Картометрический	5.00	-
711	378071.94	2164159.45	-	-	Картометрический	5.00	-
712	378056.34	2164231.94	-	-	Картометрический	5.00	-
713	378056.51	2164234.63	-	-	Картометрический	5.00	-
714	378057.59	2164236.84	-	-	Картометрический	5.00	-
715	378063.93	2164244.43	-	-	Картометрический	5.00	-
716	378058.05	2164261.93	-	-	Картометрический	5.00	-
717	378052.87	2164282.67	-	-	Картометрический	5.00	-
718	378047.10	2164283.23	-	-	Картометрический	5.00	-
719	378045.70	2164284.01	-	-	Картометрический	5.00	-
720	378044.90	2164285.49	-	-	Картометрический	5.00	-
721	378019.57	2164389.98	-	-	Картометрический	5.00	-
722	377997.97	2164480.99	-	-	Картометрический	5.00	-
723	377976.98	2164569.43	-	-	Картометрический	5.00	-
724	377952.66	2164671.90	-	-	Картометрический	5.00	-
725	377930.42	2164765.61	-	-	Картометрический	5.00	-
726	377909.41	2164854.13	-	-	Картометрический	5.00	-
727	377882.11	2164969.22	-	-	Картометрический	5.00	-
728	377860.86	2165055.93	-	-	Картометрический	5.00	-
729	377831.95	2165173.93	-	-	Картометрический	5.00	-
730	377808.48	2165271.16	-	-	Картометрический	5.00	-
731	377788.16	2165355.33	-	-	Картометрический	5.00	-
732	377764.58	2165453.01	-	-	Картометрический	5.00	-
733	377745.21	2165533.25	-	-	Картометрический	5.00	-
734	377735.54	2165573.30	-	-	Картометрический	5.00	-
735	377724.93	2165557.19	-	-	Картометрический	5.00	-
736	377716.27	2165541.27	-	-	Картометрический	5.00	-

1	2	3	4	5	6	7	8
737	377731.14	2165481.40	-	-	Картометрический	5.00	-
738	377731.06	2165479.17	-	-	Картометрический	5.00	-
739	377729.97	2165476.47	-	-	Картометрический	5.00	-
740	377723.08	2165465.35	-	-	Картометрический	5.00	-
741	377726.99	2165444.14	-	-	Картометрический	5.00	-
742	377738.04	2165432.41	-	-	Картометрический	5.00	-
743	377740.70	2165428.70	-	-	Картометрический	5.00	-
744	377742.59	2165424.14	-	-	Картометрический	5.00	-
745	377760.26	2165351.49	-	-	Картометрический	5.00	-
746	377779.66	2165271.63	-	-	Картометрический	5.00	-
747	377810.85	2165143.32	-	-	Картометрический	5.00	-
748	377833.55	2165049.92	-	-	Картометрический	5.00	-
749	377853.75	2164966.80	-	-	Картометрический	5.00	-
750	377885.19	2164834.70	-	-	Картометрический	5.00	-
751	377906.28	2164746.15	-	-	Картометрический	5.00	-
752	377931.71	2164639.37	-	-	Картометрический	5.00	-
753	377954.97	2164541.70	-	-	Картометрический	5.00	-
754	377976.02	2164454.62	-	-	Картометрический	5.00	-
755	377993.89	2164380.69	-	-	Картометрический	5.00	-
756	378011.58	2164301.34	-	-	Картометрический	5.00	-
757	378027.56	2164229.67	-	-	Картометрический	5.00	-
758	378026.44	2164226.65	-	-	Картометрический	5.00	-
759	378018.44	2164215.97	-	-	Картометрический	5.00	-
760	378023.92	2164185.14	-	-	Картометрический	5.00	-
761	378036.64	2164179.86	-	-	Картометрический	5.00	-
762	378039.27	2164177.61	-	-	Картометрический	5.00	-
763	378058.79	2164079.52	-	-	Картометрический	5.00	-
764	378080.02	2163975.26	-	-	Картометрический	5.00	-
765	378076.87	2163960.48	-	-	Картометрический	5.00	-
766	378079.73	2163945.31	-	-	Картометрический	5.00	-
767	378088.93	2163928.64	-	-	Картометрический	5.00	-
768	378102.13	2163862.04	-	-	Картометрический	5.00	-
769	378117.79	2163783.06	-	-	Картометрический	5.00	-
770	378134.08	2163703.78	-	-	Картометрический	5.00	-
771	378156.97	2163582.38	-	-	Картометрический	5.00	-
772	378173.74	2163493.38	-	-	Картометрический	5.00	-
773	378191.84	2163397.37	-	-	Картометрический	5.00	-
774	378210.17	2163300.12	-	-	Картометрический	5.00	-
775	378231.02	2163189.51	-	-	Картометрический	5.00	-
776	378249.19	2163093.11	-	-	Картометрический	5.00	-
777	378258.97	2163042.59	-	-	Картометрический	5.00	-
778	378259.24	2163028.72	-	-	Картометрический	5.00	-
779	378252.68	2163018.08	-	-	Картометрический	5.00	-
780	378255.65	2162995.94	-	-	Картометрический	5.00	-
781	378265.54	2162989.88	-	-	Картометрический	5.00	-
782	378270.55	2162978.68	-	-	Картометрический	5.00	-
783	378302.60	2162806.94	-	-	Картометрический	5.00	-
784	378337.03	2162622.45	-	-	Картометрический	5.00	-

1	2	3	4	5	6	7	8
785	378357.31	2162513.79	-	-	Картометрический	5.00	-
786	378355.44	2162495.45	-	-	Картометрический	5.00	-
787	378358.02	2162481.28	-	-	Картометрический	5.00	-
788	378366.74	2162466.17	-	-	Картометрический	5.00	-
789	378373.87	2162426.45	-	-	Картометрический	5.00	-
790	378391.25	2162412.05	-	-	Картометрический	5.00	-
681	378406.88	2162399.06	-	-	Аналитический	5.00	-
3.Сведения о характерных точках части (частей) границы объекта							
Часть №							
-	-	-	-	-	-	-	-

ОПИСАНИЕ МЕСТОПОЛОЖЕНИЯ ГРАНИЦ

Зона железнодорожного транспорта за границами населенных пунктов – ИТ2

(наименование объекта, местоположение границ которого описано
(далее - объект)

Раздел 1

Сведения об объекте		
№ п/п	Характеристики объекта	Описание характеристик
1	2	3
1	Местоположение объекта	Воронежская область, Павловский муниципальный район, Петровское сельское поселение
2	Площадь объекта \pm величина погрешности определения площади ($P \pm \text{Дельта } P$)	-
3	Иные характеристики объекта	-

Раздел 2

Сведения о местоположении границ объекта					
1. Система координат: МСК - 36, зона 2					
2. Сведения о характерных точках границ объекта					
Обозначение характерных точек границ	Координаты, м		Метод определения координат характерной точки	Средняя квадратическая погрешность положения характерной точки (Mt), м	Описание обозначения точки на местности (при наличии)
	X	Y			
1	2	3	4	5	6
1	389514.43	2166848.55	Аналитический	0.10	-
2	389509.87	2166877.21	Аналитический	0.10	-
3	389488.90	2166874.78	Аналитический	0.10	-
4	389006.28	2166827.27	Аналитический	0.10	-
5	388962.60	2166823.06	Аналитический	0.10	-
6	388804.23	2166807.77	Аналитический	0.10	-
7	388507.34	2166777.85	Аналитический	0.10	-
8	388078.12	2166739.63	Аналитический	0.10	-
9	387596.70	2166694.10	Аналитический	0.10	-
10	387161.69	2166655.01	Аналитический	0.10	-
11	386898.69	2166628.60	Аналитический	0.10	-
12	386821.01	2166621.55	Аналитический	0.10	-
13	386820.72	2166624.74	Аналитический	0.10	-
14	386814.74	2166624.18	Аналитический	0.10	-
15	386815.04	2166621.00	Аналитический	0.10	-
16	386791.23	2166618.84	Аналитический	0.10	-
17	386790.56	2166626.20	Аналитический	0.10	-
18	386783.09	2166625.51	Аналитический	0.10	-
19	386783.77	2166618.15	Аналитический	0.10	-
20	386400.84	2166583.42	Аналитический	0.10	-
21	385877.00	2166534.94	Аналитический	0.10	-
22	385693.30	2166488.53	Аналитический	0.10	-
23	385517.83	2166406.31	Аналитический	0.10	-
24	385380.92	2166300.19	Аналитический	0.10	-
25	385299.12	2166225.49	Аналитический	0.10	-
26	385061.92	2165947.83	Аналитический	0.10	-
27	384778.51	2165612.92	Аналитический	0.10	-
28	384403.06	2165163.07	Аналитический	0.10	-
29	384089.26	2164803.20	Аналитический	0.10	-
30	384047.22	2164754.95	Аналитический	0.10	-
31	383942.74	2164635.05	Аналитический	0.10	-
32	383548.05	2164165.26	Аналитический	0.10	-
33	383227.58	2163786.86	Аналитический	0.10	-
34	383005.59	2163533.33	Аналитический	0.10	-
35	382960.53	2163511.18	Аналитический	0.10	-
36	382959.91	2163481.00	Аналитический	0.10	-
37	382575.07	2163032.02	Аналитический	0.10	-

1	2	3	4	5	6
38	382244.74	2162642.61	Аналитический	0.10	-
39	381954.51	2162300.10	Аналитический	0.10	-
40	381623.88	2161930.47	Аналитический	0.10	-
41	381620.85	2161926.93	Аналитический	0.10	-
42	381647.79	2161904.40	Аналитический	0.10	-
43	381913.66	2162215.05	Аналитический	0.10	-
44	381951.58	2162237.04	Аналитический	0.10	-
45	381971.11	2162285.67	Аналитический	0.10	-
46	382263.93	2162625.96	Аналитический	0.10	-
47	382596.68	2163012.36	Аналитический	0.10	-
48	382967.18	2163441.31	Аналитический	0.10	-
49	383000.02	2163460.03	Аналитический	0.10	-
50	383012.90	2163497.91	Аналитический	0.10	-
51	383251.36	2163784.06	Аналитический	0.10	-
52	383565.48	2164155.65	Аналитический	0.10	-
53	383963.56	2164620.16	Аналитический	0.10	-
54	384066.86	2164723.83	Аналитический	0.10	-
55	384073.17	2164732.85	Аналитический	0.10	-
56	384110.75	2164786.49	Аналитический	0.10	-
57	384419.21	2165152.43	Аналитический	0.10	-
58	384798.36	2165596.43	Аналитический	0.10	-
59	385082.97	2165928.77	Аналитический	0.10	-
60	385322.68	2166201.32	Аналитический	0.10	-
61	385397.50	2166274.59	Аналитический	0.10	-
62	385526.34	2166371.85	Аналитический	0.10	-
63	385699.91	2166456.60	Аналитический	0.10	-
64	385885.85	2166505.86	Аналитический	0.10	-
65	386404.77	2166555.56	Аналитический	0.10	-
66	386902.75	2166607.08	Аналитический	0.10	-
67	387164.80	2166619.79	Аналитический	0.10	-
68	387599.22	2166668.02	Аналитический	0.10	-
69	388083.84	2166715.14	Аналитический	0.10	-
70	388512.16	2166750.52	Аналитический	0.10	-
71	388796.00	2166775.62	Аналитический	0.10	-
72	389013.06	2166795.86	Аналитический	0.10	-
73	389509.71	2166848.08	Аналитический	0.10	-
1	389514.43	2166848.55	Аналитический	0.10	-

3. Сведения о характерных точках части (частей) границы объекта

Обозначение характерных точек части границы	Координаты, м		Метод определения координат характерной точки	Средняя квадратическая погрешность положения характерной точки (Mt), м	Описание обозначения точки на местности (при наличии)
	X	Y			
1	2	3	4	5	6
Часть №					
-	-	-	-	-	-

Сведения о местоположении измененных (уточненных) границ объекта

2. Сведения о характерных точках границ объекта

Обозначение характерных точек границ	Существующие координаты, м		Измененные (уточненные) координаты, м		Метод определения координат характерной точки	Средняя квадратическая погрешность положения характерной точки (Mt), м	Описание обозначения точки на местности (при наличии)
	X	Y	X	Y			
1	2	3	4	5	6	7	8
-	-	-	-	-	-	-	-
3.Сведения о характерных точках части (частей) границы объекта							
Часть №							
-	-	-	-	-	-	-	-

Рисунок 4
План трассы обхода



Масштаб: 1:1000
 1. Линия трассы обхода
 2. Линия трассы, подлежащей реконструкции
 3. Линия трассы, подлежащей реконструкции

Масштаб: 1:1000

Руководитель проекта: *И.И. Шаталов*
 Проект: *И.И. Шаталов*
 Дата: 21.08.2022
 Место: с. Шаталовское, Шаталовский район, Республика Татарстан

ОПИСАНИЕ МЕСТОПОЛОЖЕНИЯ ГРАНИЦ

Зона сельскохозяйственного производства за границами населенных пунктов – СХ2

(наименование объекта, местоположение границ которого описано
(далее - объект)

Раздел 1

Сведения об объекте		
№ п/п	Характеристики объекта	Описание характеристик
1	2	3
1	Местоположение объекта	Воронежская область, Павловский муниципальный район, Петровское сельское поселение
2	Площадь объекта \pm величина погрешности определения площади ($P \pm \Delta P$)	-
3	Иные характеристики объекта	-

Раздел 2

Сведения о местоположении границ объекта					
1. Система координат: МСК - 36, зона 2					
2. Сведения о характерных точках границ объекта					
Обозначение характерных точек границ	Координаты, м		Метод определения координат характерной точки	Средняя квадратическая погрешность положения характерной точки (Mt), м	Описание обозначения точки на местности (при наличии)
	X	Y			
1	2	3	4	5	6
1	386247.73	2164745.75	Картометрический	1.00	-
2	386117.85	2164821.36	Аналитический	2.50	-
3	386005.92	2164886.58	Аналитический	2.50	-
4	385994.64	2164865.09	Аналитический	2.50	-
5	385918.39	2164719.90	Аналитический	2.50	-
6	385876.16	2164639.51	Картометрический	1.00	-
7	385992.04	2164571.18	Аналитический	2.50	-
8	386017.65	2164556.01	Аналитический	2.50	-
9	386071.77	2164524.23	Аналитический	2.50	-
10	386105.10	2164504.93	Аналитический	2.50	-
11	386112.73	2164517.23	Аналитический	2.50	-
12	386118.30	2164527.08	Аналитический	2.50	-
13	386119.99	2164530.24	Аналитический	2.50	-
1	386247.73	2164745.75	Картометрический	1.00	-
3. Сведения о характерных точках части (частей) границы объекта					
Обозначение характерных точек части границы	Координаты, м		Метод определения координат характерной точки	Средняя квадратическая погрешность положения характерной точки (Mt), м	Описание обозначения точки на местности (при наличии)
	X	Y			
1	2	3	4	5	6
Часть №					
-	-	-	-	-	-

Сведения о местоположении измененных (уточненных) границ объекта

2. Сведения о характерных точках границ объекта

3. Сведения о характерных точках части (частей) границы объекта

Часть №

—

Раздел 4

План границ объекта



Масштаб 1:5000

Используемые условные знаки и обозначения:



границы территориальной зоны



характерная точка границ территориальной зоны

Руководитель БУВО «Нормативно-проектный центр»

Подпись Ю.В. Шалыгина Ю.В. Шалыгина Дата « 25 » июля 2022 г.

Место для оттиска печати (при наличии) лица, составившего описание местоположения границ объекта



ОПИСАНИЕ МЕСТОПОЛОЖЕНИЯ ГРАНИЦ

Зона животноводства за границами населенных пунктов – СХЗ

(наименование объекта, местоположение границ которого описано
(далее - объект)

Раздел 1

Сведения об объекте		
№ п/п	Характеристики объекта	Описание характеристик
1	2	3
1	Местоположение объекта	Воронежская область, Павловский муниципальный район, Петровское сельское поселение
2	Площадь объекта \pm величина погрешности определения площади ($P \pm \Delta P$)	-
3	Иные характеристики объекта	-

Раздел 2

Сведения о местоположении границ объекта					
1. Система координат: МСК - 36, зона 2					
2. Сведения о характерных точках границ объекта					
Обозначение характерных точек границ	Координаты, м		Метод определения координат характерной точки	Средняя квадратическая погрешность положения характерной точки (Mt), м	Описание обозначения точки на местности (при наличии)
	X	Y			
1	2	3	4	5	6
1	390399.98	2164419.59	Аналитический	0.30	-
2	390397.82	2164425.90	Аналитический	0.30	-
3	390217.91	2164913.91	Аналитический	0.30	-
4	390194.92	2164976.29	Аналитический	0.30	-
5	390152.42	2165089.64	Аналитический	0.30	-
6	390109.50	2165204.11	Аналитический	0.30	-
7	389932.94	2165675.01	Аналитический	0.30	-
8	389924.57	2165697.34	Аналитический	0.30	-
9	389915.65	2165721.12	Аналитический	0.30	-
10	389832.15	2165643.77	Аналитический	0.30	-
11	389774.78	2165567.20	Аналитический	0.30	-
12	389741.67	2165493.07	Аналитический	0.30	-
13	389690.95	2165345.18	Аналитический	0.30	-
14	389639.32	2165194.64	Аналитический	0.30	-
15	389623.45	2165148.00	Аналитический	0.30	-
16	389571.08	2164995.67	Аналитический	0.30	-
17	389554.08	2164933.84	Аналитический	0.30	-
18	389527.19	2164817.81	Аналитический	0.30	-
19	389574.12	2164776.61	Аналитический	0.30	-
20	389588.16	2164775.16	Аналитический	0.30	-
21	389662.13	2164729.29	Аналитический	0.30	-
22	389698.81	2164703.99	Аналитический	0.30	-
23	389781.96	2164678.26	Аналитический	0.30	-
24	389785.13	2164681.68	Аналитический	0.30	-
25	389741.22	2164783.15	Аналитический	0.30	-
26	389757.42	2164801.19	Аналитический	0.30	-
27	389787.31	2164797.67	Аналитический	0.30	-
28	389821.34	2164768.33	Аналитический	0.30	-
29	389860.18	2164710.55	Аналитический	0.30	-
30	389901.41	2164714.59	Аналитический	0.30	-
31	389937.55	2164667.29	Аналитический	0.30	-
32	389987.44	2164697.15	Аналитический	0.30	-
33	390048.97	2164587.19	Аналитический	0.30	-
34	390008.47	2164561.18	Аналитический	0.30	-
35	390056.53	2164468.79	Аналитический	0.30	-
36	390120.70	2164320.84	Аналитический	0.30	-
37	390124.33	2164320.46	Аналитический	0.30	-
38	390152.36	2164329.56	Аналитический	0.30	-

1	2	3	4	5	6
39	390190.46	2164339.59	Аналитический	0.30	-
40	390253.71	2164363.50	Аналитический	0.30	-
1	390399.98	2164419.59	Аналитический	0.30	-
41	389509.87	2166877.21	Аналитический	2.50	-
42	389487.29	2166947.75	Аналитический	2.50	-
43	389392.21	2167311.09	Картометрический	5.00	-
44	389148.08	2167757.55	Картометрический	5.00	-
45	389109.44	2167715.49	Картометрический	5.00	-
46	389092.98	2167680.46	Картометрический	5.00	-
47	389112.59	2167550.11	Картометрический	5.00	-
48	389120.28	2167483.80	Картометрический	5.00	-
49	389118.11	2167452.38	Картометрический	5.00	-
50	389104.19	2167427.02	Картометрический	5.00	-
51	388945.17	2167218.19	Картометрический	5.00	-
52	388924.34	2167153.98	Картометрический	5.00	-
53	388919.15	2167060.33	Картометрический	5.00	-
54	388926.38	2167005.97	Картометрический	5.00	-
55	388934.92	2166923.83	Картометрический	5.00	-
56	388962.60	2166823.05	Картометрический	5.00	-
57	389006.28	2166827.27	Картометрический	5.00	-
58	389488.90	2166874.78	Картометрический	5.00	-
41	389509.87	2166877.21	Аналитический	2.50	-
59	387624.31	2168231.37	Аналитический	0.10	-
60	388119.22	2169014.63	Аналитический	0.10	-
61	387979.19	2169111.19	Аналитический	0.10	-
62	387550.44	2169363.75	Аналитический	0.10	-
63	386882.52	2169777.86	Аналитический	0.10	-
64	386208.91	2170196.09	Аналитический	0.10	-
65	386334.20	2170072.87	Аналитический	0.10	-
66	386524.74	2169894.49	Аналитический	0.10	-
67	386550.52	2169854.94	Аналитический	0.10	-
68	386133.59	2169161.09	Аналитический	0.10	-
69	386566.65	2168888.39	Аналитический	0.10	-
59	387624.31	2168231.37	Аналитический	0.10	-

3. Сведения о характерных точках части (частей) границы объекта

Обозначение характерных точек части границы	Координаты, м		Метод определения координат характерной точки	Средняя квадратическая погрешность положения характерной точки (Mt), м	Описание обозначения точки на местности (при наличии)
	X	Y			
1	2	3	4	5	6
Часть №					
-	-	-	-	-	-

Сведения о местоположении измененных (уточненных) границ объекта

2. Сведения о характерных точках границ объекта

Обозначение характерных точек границ	Существующие координаты, м		Измененные (уточненные) координаты, м		Метод определения координат характерной точки	Средняя квадратическая погрешность положения характерной точки (Mt), м	Описание обозначения точки на местности (при наличии)
	X	Y	X	Y			
1	2	3	4	5	6	7	8
-	-	-	-	-	-	-	-

Часть №

-	-	-	-	-	-	-	-
---	---	---	---	---	---	---	---

ОПИСАНИЕ МЕСТОПОЛОЖЕНИЯ ГРАНИЦ

Зона ритуальных объектов за границами населенных пунктов – СН1

 (наименование объекта, местоположение границ которого описано
(далее - объект)

Раздел 1

Сведения об объекте		
№ п/п	Характеристики объекта	Описание характеристик
1	2	3
1	Местоположение объекта	Воронежская область, Павловский муниципальный район, Петровское сельское поселение
2	Площадь объекта \pm величина погрешности определения площади ($P \pm \Delta P$)	-
3	Иные характеристики объекта	-

Раздел 2

Сведения о местоположении границ объекта					
1. Система координат: МСК - 36, зона 2					
2. Сведения о характерных точках границ объекта					
Обозначение характерных точек границ	Координаты, м		Метод определения координат характерной точки	Средняя квадратическая погрешность положения характерной точки (Mt), м	Описание обозначения точки на местности (при наличии)
	X	Y			
1	2	3	4	5	6
1	383897.96	2158486.26	Картометрический	1.00	-
2	383896.36	2158534.58	Картометрический	1.00	-
3	383843.22	2158533.65	Картометрический	1.00	-
4	383844.07	2158484.94	Картометрический	1.00	-
1	383897.96	2158486.26	Картометрический	1.00	-
5	384525.12	2162021.25	Картометрический	1.00	-
6	384489.30	2162049.21	Картометрический	1.00	-
7	384441.18	2162075.76	Картометрический	1.00	-
8	384405.18	2162026.67	Картометрический	1.00	-
9	384445.80	2162003.57	Картометрический	1.00	-
10	384480.30	2161984.61	Картометрический	1.00	-
11	384512.67	2162010.72	Картометрический	1.00	-
5	384525.12	2162021.25	Картометрический	1.00	-
12	389932.52	2164668.20	Картометрический	5.00	-
13	389908.06	2164702.79	Картометрический	5.00	-
14	389889.19	2164697.54	Картометрический	5.00	-
15	389886.08	2164701.67	Картометрический	5.00	-
16	389853.16	2164673.76	Картометрический	5.00	-
17	389889.56	2164627.96	Картометрический	5.00	-
12	389932.52	2164668.20	Картометрический	5.00	-
3. Сведения о характерных точках части (частей) границы объекта					
Обозначение характерных точек части границы	Координаты, м		Метод определения координат характерной точки	Средняя квадратическая погрешность положения характерной точки (Mt), м	Описание обозначения точки на местности (при наличии)
	X	Y			
1	2	3	4	5	6
Часть №					
-	-	-	-	-	-

Сведения о местоположении измененных (уточненных) границ объекта

2. Сведения о характерных точках границ объекта

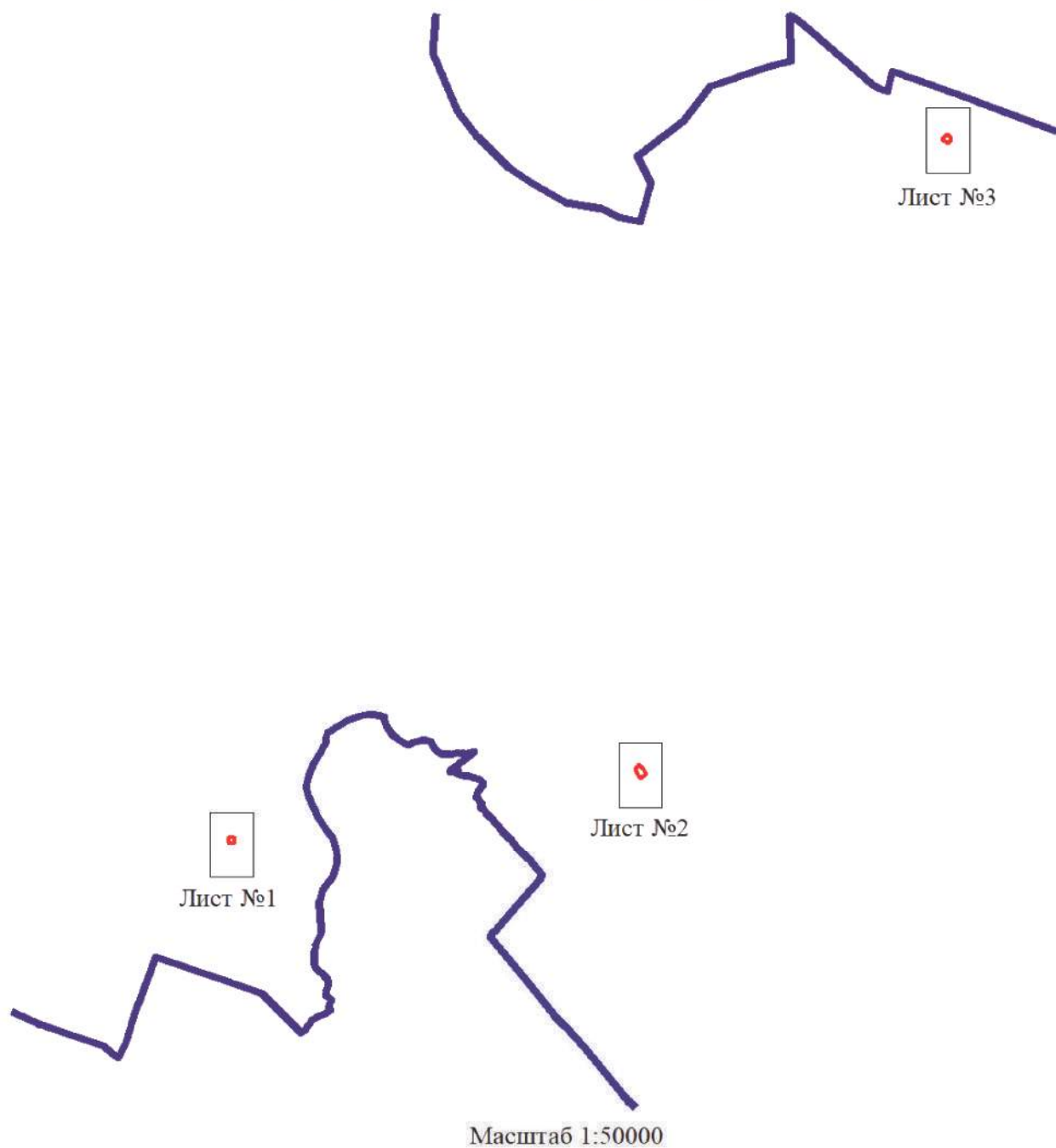
3. Сведения о характерных точках части (частей) границы объекта

Часть №

Раздел 4

План границ объекта

Схема расположения листов плана границ объекта



Используемые условные знаки и обозначения:

	границы территориальной зоны
	границы муниципального образования
	область и номер листа плана границ объекта

Руководитель БУВО «Нормативно-проектный центр»

Подпись Ю.В.Шалыгина Ю.В.Шалыгина Дата « 25 » июля 2022 г.

Место для оттиска печати (при наличии) лица, составившего описание местоположения границ объекта

План границ объекта

Лист №1



Масштаб 1:2000

Используемые условные знаки и обозначения:



границы территориальной зоны



характерная точка границ территориальной зоны

Руководитель БУВО «Нормативно-проектный центр»

Подпись Ю.В. Шалыгина Ю.В. Шалыгина Дата « 25 » июля 2022 г.

Место для оттиска печати (при наличии) лица, составившего описание местоположения границ объекта



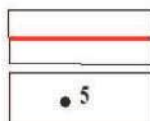
План границ объекта

Лист №2



Масштаб 1:2000

Используемые условные знаки и обозначения:



границы территориальной зоны

характерная точка границ территориальной зоны

Руководитель БУВО «Нормативно-проектный центр»

Подпись Ю.В. Шалыгина Ю.В. Шалыгина Дата « 25 » июля 2022 г.

Место для оттиска печати (при наличии) лица, составившего описание местоположения границ объекта

План границ объекта

Лист №3




Масштаб 1:2000

Используемые условные знаки и обозначения:



границы территориальной зоны



характерная точка границ территориальной зоны

Руководитель БУВО «Нормативно-проектный центр»

Подпись Ю.В. Шалыгина Ю.В. Шалыгина Дата « 25 » июля 2022 г.

Место для оттиска печати (при наличии) лица, составившего описание местоположения границ объекта



ОПИСАНИЕ МЕСТОПОЛОЖЕНИЯ ГРАНИЦ

Зона обработки, утилизации, обезвреживания, размещения твердых коммунальных отходов за границами населенных пунктов – СН2

(наименование объекта, местоположение границ которого описано
(далее - объект)

Раздел 1

Сведения об объекте		
№ п/п	Характеристики объекта	Описание характеристик
1	2	3
1	Местоположение объекта	Воронежская область, Павловский муниципальный район, Петровское сельское поселение
2	Площадь объекта \pm величина погрешности определения площади ($P \pm \Delta P$)	-
3	Иные характеристики объекта	-

Раздел 2

Сведения о местоположении границ объекта					
1. Система координат: МСК - 36, зона 2					
2. Сведения о характерных точках границ объекта					
Обозначение характерных точек границ	Координаты, м		Метод определения координат характерной точки	Средняя квадратическая погрешность положения характерной точки (Mt), м	Описание обозначения точки на местности (при наличии)
	X	Y			
1	2	3	4	5	6
1	386047.73	2165848.15	Аналитический	2.50	-
2	386065.10	2165870.09	Аналитический	2.50	-
3	386048.02	2165882.31	Аналитический	2.50	-
4	386029.91	2165860.96	Аналитический	2.50	-
1	386047.73	2165848.15	Аналитический	2.50	-
3. Сведения о характерных точках части (частей) границы объекта					
Обозначение характерных точек части границы	Координаты, м		Метод определения координат характерной точки	Средняя квадратическая погрешность положения характерной точки (Mt), м	Описание обозначения точки на местности (при наличии)
	X	Y			
1	2	3	4	5	6
Часть №					
-	-	-	-	-	-


Сведения о местоположении измененных (уточненных) границ объекта

2. Сведения о характерных точках границ объекта

Обозначение характерных точек границ	Существующие координаты, м		Измененные (уточненные) координаты, м		Метод определения координат характерной точки	Средняя квадратическая погрешность положения характерной точки (Mt), м	Описание обозначения точки на местности (при наличии)
	X	Y	X	Y			
1	2	3	4	5	6	7	8
-	-	-	-	-	-	-	-
3.Сведения о характерных точках части (частей) границы объекта							
Часть №							
-	-	-	-	-	-	-	-

Раздел 4

План границ объекта



Используемые условные знаки и обозначения:



границы территориальной зоны



характерная точка границ территориальной зоны

Руководитель БУВО «Нормативно-проектный центр»

Подпись Ю.В. Шалыгина Ю.В. Шалыгина Дата « 25 » июля 2022 г.

Место для оттиска печати (при наличии) лица, составившего описание местоположения границ объекта



ОПИСАНИЕ МЕСТОПОЛОЖЕНИЯ ГРАНИЦ

Зона садоводства и огородничества за границами населенных пунктов – СО1

(наименование объекта, местоположение границ которого описано
(далее - объект)

Раздел 1

Сведения об объекте		
№ п/п	Характеристики объекта	Описание характеристик
1	2	3
1	Местоположение объекта	Воронежская область, Павловский муниципальный район, Петровское сельское поселение
2	Площадь объекта \pm величина погрешности определения площади ($P \pm \Delta P$)	-
3	Иные характеристики объекта	-

Раздел 2

Сведения о местоположении границ объекта					
1. Система координат: МСК - 36, зона 2					
2. Сведения о характерных точках границ объекта					
Обозначение характерных точек границ	Координаты, м		Метод определения координат характерной точки	Средняя квадратическая погрешность положения характерной точки (Мт), м	Описание обозначения точки на местности (при наличии)
	X	Y			
1	2	3	4	5	6
1	384379.94	2160669.12	Картометрический	1.00	-
2	384384.81	2160709.86	Картометрический	1.00	-
3	384302.41	2160912.51	Картометрический	1.00	-
4	384275.08	2161069.26	Картометрический	1.00	-
5	384277.95	2161191.13	Картометрический	1.00	-
6	384296.24	2161255.01	Картометрический	1.00	-
7	384366.33	2161308.35	Картометрический	1.00	-
8	384396.06	2161324.07	Картометрический	1.00	-
9	384454.48	2161326.20	Картометрический	1.00	-
10	384458.00	2161349.51	Картометрический	1.00	-
11	384460.96	2161360.15	Картометрический	1.00	-
12	384506.42	2161352.96	Картометрический	1.00	-
13	384518.92	2161399.61	Картометрический	1.00	-
14	384530.08	2161435.96	Картометрический	1.00	-
15	384537.95	2161532.02	Картометрический	1.00	-
16	384563.51	2161614.67	Картометрический	1.00	-
17	384596.87	2161720.63	Картометрический	1.00	-
18	384604.55	2161742.52	Картометрический	1.00	-
19	384600.69	2161743.77	Картометрический	1.00	-
20	384503.26	2161772.94	Картометрический	1.00	-
21	384401.04	2161885.24	Картометрический	1.00	-
22	384307.14	2161805.94	Картометрический	1.00	-
23	384203.67	2161722.69	Картометрический	1.00	-
24	384071.06	2161615.99	Картометрический	1.00	-
25	383940.74	2161511.13	Картометрический	1.00	-
26	383932.62	2161504.74	Картометрический	1.00	-
27	383791.25	2161389.75	Картометрический	1.00	-
28	383687.03	2161303.10	Картометрический	1.00	-
29	383563.30	2161200.22	Картометрический	1.00	-
30	383560.67	2161198.03	Картометрический	1.00	-
31	383558.60	2161194.59	Картометрический	1.00	-
32	383558.94	2161191.93	Картометрический	1.00	-
33	383563.02	2161185.99	Картометрический	1.00	-

1	2	3	4	5	6
34	383568.36	2161190.86	Картометрический	1.00	-
35	383616.58	2161145.05	Картометрический	1.00	-
36	383698.50	2161077.07	Картометрический	1.00	-
37	383758.31	2161022.88	Картометрический	1.00	-
38	383813.07	2160972.48	Картометрический	1.00	-
39	383846.29	2160942.03	Картометрический	1.00	-
40	383874.92	2160915.34	Картометрический	1.00	-
41	383945.62	2160851.41	Картометрический	1.00	-
42	384003.63	2160800.29	Картометрический	1.00	-
43	384065.77	2160745.52	Картометрический	1.00	-
44	384086.68	2160726.67	Картометрический	1.00	-
45	384096.90	2160736.20	Картометрический	1.00	-
46	384218.24	2160853.46	Картометрический	1.00	-
47	384228.40	2160853.88	Картометрический	1.00	-
48	384232.26	2160852.84	Картометрический	1.00	-
49	384242.78	2160861.57	Картометрический	1.00	-
50	384285.78	2160802.70	Картометрический	1.00	-
51	384346.78	2160680.95	Картометрический	1.00	-
52	384358.24	2160682.49	Картометрический	1.00	-
1	384379.94	2160669.12	Картометрический	1.00	-
53	378373.87	2162426.45	Картометрический	5.00	-
54	378366.74	2162466.17	Картометрический	5.00	-
55	378358.02	2162481.28	Картометрический	5.00	-
56	378355.44	2162495.45	Картометрический	5.00	-
57	378357.31	2162513.79	Картометрический	5.00	-
58	378337.03	2162622.45	Картометрический	5.00	-
59	378302.60	2162806.94	Картометрический	5.00	-
60	378270.55	2162978.68	Картометрический	5.00	-
61	378265.54	2162989.88	Картометрический	5.00	-
62	378255.65	2162995.94	Картометрический	5.00	-
63	378252.68	2163018.08	Картометрический	5.00	-
64	378259.24	2163028.72	Картометрический	5.00	-
65	378258.97	2163042.59	Картометрический	5.00	-
66	378249.19	2163093.11	Картометрический	5.00	-
67	378231.02	2163189.51	Картометрический	5.00	-
68	378210.17	2163300.12	Картометрический	5.00	-
69	378191.84	2163397.37	Картометрический	5.00	-
70	378173.74	2163493.38	Картометрический	5.00	-
71	378156.97	2163582.38	Картометрический	5.00	-
72	378134.08	2163703.78	Картометрический	5.00	-
73	378117.79	2163783.06	Картометрический	5.00	-
74	378102.13	2163862.04	Картометрический	5.00	-
75	378088.93	2163928.64	Картометрический	5.00	-
76	378079.73	2163945.31	Картометрический	5.00	-
77	378076.87	2163960.48	Картометрический	5.00	-

1	2	3	4	5	6
78	378080.02	2163975.26	Картометрический	5.00	-
79	378058.79	2164079.52	Картометрический	5.00	-
80	378039.27	2164177.61	Картометрический	5.00	-
81	378036.64	2164179.86	Картометрический	5.00	-
82	378023.92	2164185.14	Картометрический	5.00	-
83	378018.44	2164215.97	Картометрический	5.00	-
84	378026.44	2164226.65	Картометрический	5.00	-
85	378027.56	2164229.67	Картометрический	5.00	-
86	378011.58	2164301.34	Картометрический	5.00	-
87	377993.89	2164380.69	Картометрический	5.00	-
88	377976.02	2164454.62	Картометрический	5.00	-
89	377954.97	2164541.70	Картометрический	5.00	-
90	377931.71	2164639.37	Картометрический	5.00	-
91	377906.28	2164746.15	Картометрический	5.00	-
92	377885.19	2164834.70	Картометрический	5.00	-
93	377853.75	2164966.80	Картометрический	5.00	-
94	377833.55	2165049.92	Картометрический	5.00	-
95	377810.85	2165143.32	Картометрический	5.00	-
96	377779.66	2165271.63	Картометрический	5.00	-
97	377760.26	2165351.49	Картометрический	5.00	-
98	377742.59	2165424.14	Картометрический	5.00	-
99	377740.70	2165428.70	Картометрический	5.00	-
100	377738.04	2165432.41	Картометрический	5.00	-
101	377726.99	2165444.14	Картометрический	5.00	-
102	377723.08	2165465.35	Картометрический	5.00	-
103	377729.97	2165476.47	Картометрический	5.00	-
104	377731.06	2165479.17	Картометрический	5.00	-
105	377731.14	2165481.40	Картометрический	5.00	-
106	377716.27	2165541.27	Картометрический	5.00	-
107	377701.98	2165515.04	Картометрический	5.00	-
108	377693.83	2165502.05	Картометрический	5.00	-
109	377689.43	2165495.05	Картометрический	5.00	-
110	377543.88	2165263.25	Картометрический	5.00	-
111	377531.22	2165263.08	Аналитический	2.50	-
112	376827.62	2165878.68	Аналитический	2.50	-
113	376801.56	2165886.49	Аналитический	2.50	-
114	376588.50	2165622.94	Аналитический	2.50	-
115	376408.50	2165400.28	Аналитический	2.50	-
116	376393.96	2165382.30	Аналитический	2.50	-
117	376373.33	2165356.67	Аналитический	2.50	-
118	376361.10	2165341.20	Аналитический	2.50	-
119	376222.15	2165166.01	Аналитический	2.50	-
120	375721.69	2164532.64	Аналитический	2.50	-
121	376146.31	2164293.60	Аналитический	2.50	-
122	376412.75	2164067.23	Картометрический	5.00	-
123	376796.05	2163745.66	Картометрический	5.00	-

1	2	3	4	5	6
124	377179.35	2163424.09	Аналитический	2.50	-
125	377562.66	2163102.52	Аналитический	2.50	-
126	377820.38	2162886.30	Аналитический	2.50	-
127	377945.96	2162780.95	Аналитический	2.50	-
53	378373.87	2162426.45	Картометрический	5.00	-
3. Сведения о характерных точках части (частей) границы объекта					
Обозначение характерных точек части границы	Координаты, м		Метод определения координат характерной точки	Средняя квадратическая погрешность положения характерной точки (Mt), м	Описание обозначения точки на местности (при наличии)
	X	Y			
1	2	3	4	5	6
Часть №					
-	-	-	-	-	-

Сведения о местоположении измененных (уточненных) границ объекта

2. Сведения о характерных точках границ объекта

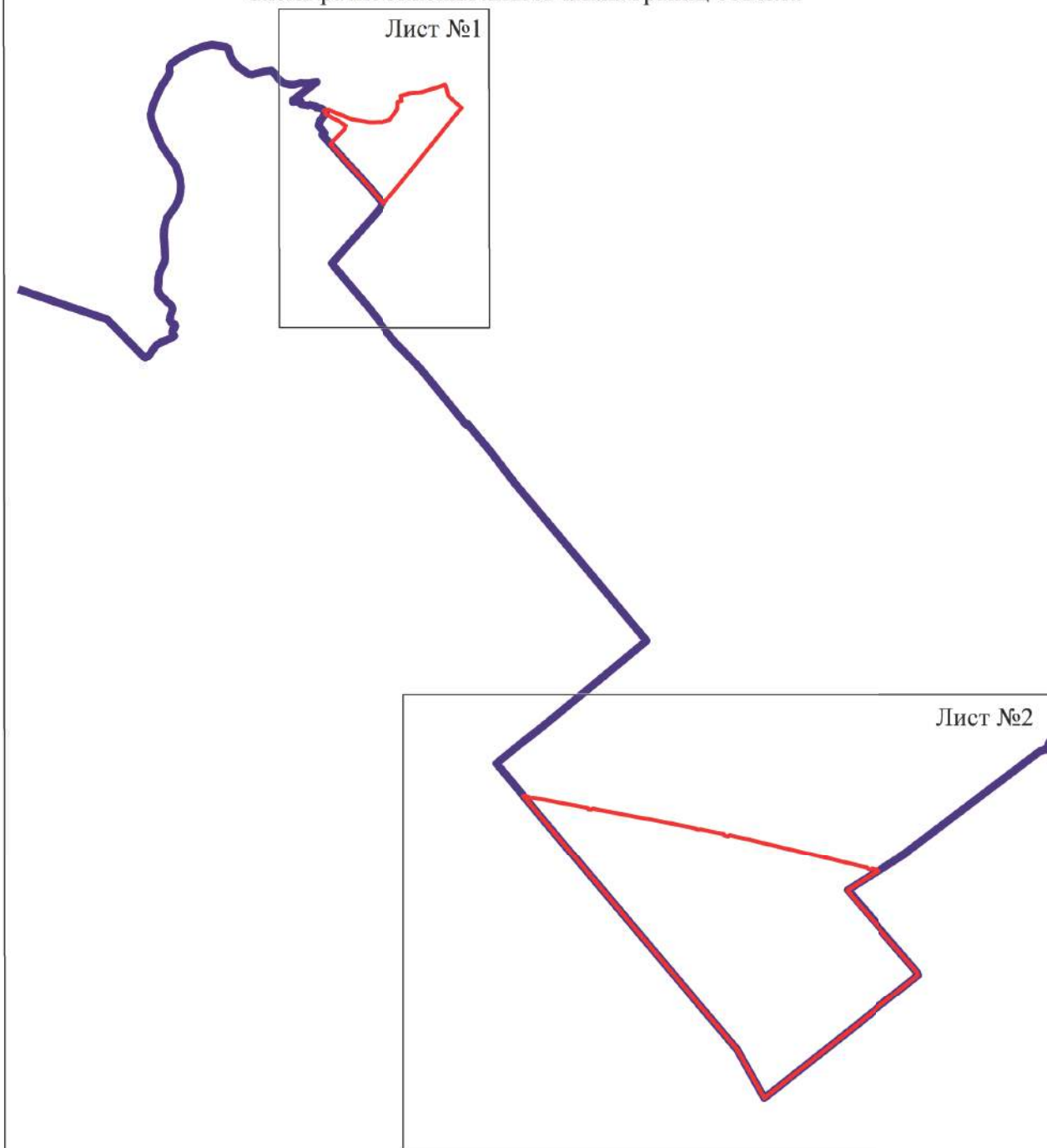
3. Сведения о характерных точках части (частей) границы объекта

Часть №

Раздел 4

План границ объекта

Схема расположения листов плана границ объекта



Используемые условные знаки и обозначения:

Масштаб 1:50000

	границы территориальной зоны
	границы муниципального образования
Лист №1	область и номер листа плана границ объекта

Руководитель БУВО «Нормативно-проектный центр»

Подпись Ю.В. Шалыгина Ю.В. Шалыгина Дата « 25 » июля 2022 г.

Место для оттиска печати (при наличии) лица, составившего описание местоположения границ объекта



План границ объекта

Лист №1



Масштаб 1:10000

Используемые условные знаки и обозначения:

	границы территориальной зоны
	границы муниципального образования
	характерная точка границ территориальной зоны

Руководитель БУВО «Нормативно-проектный центр»

Подпись Ю.В.Шалыгина Дата « 25 » июля 2022 г.

Место для оттиска печати (при наличии) лица, составившего описание местоположения границ объекта



План границ объекта

Лист №2



- Используемые условные знаки и обозначения:
- граница территориальной зоны
 - граница муниципального образования
 - характеристика точки границы территориальной зоны
 - 45

Руководитель БУВО «Нормативно-проектный центр»
 Попова Ю. В. Шалыгина Дата « 25 » июля 2022 г.
 Место для отрыва (шпала, столб, стержень) знака, составленного описания границ объекта

Масштаб 1:10000